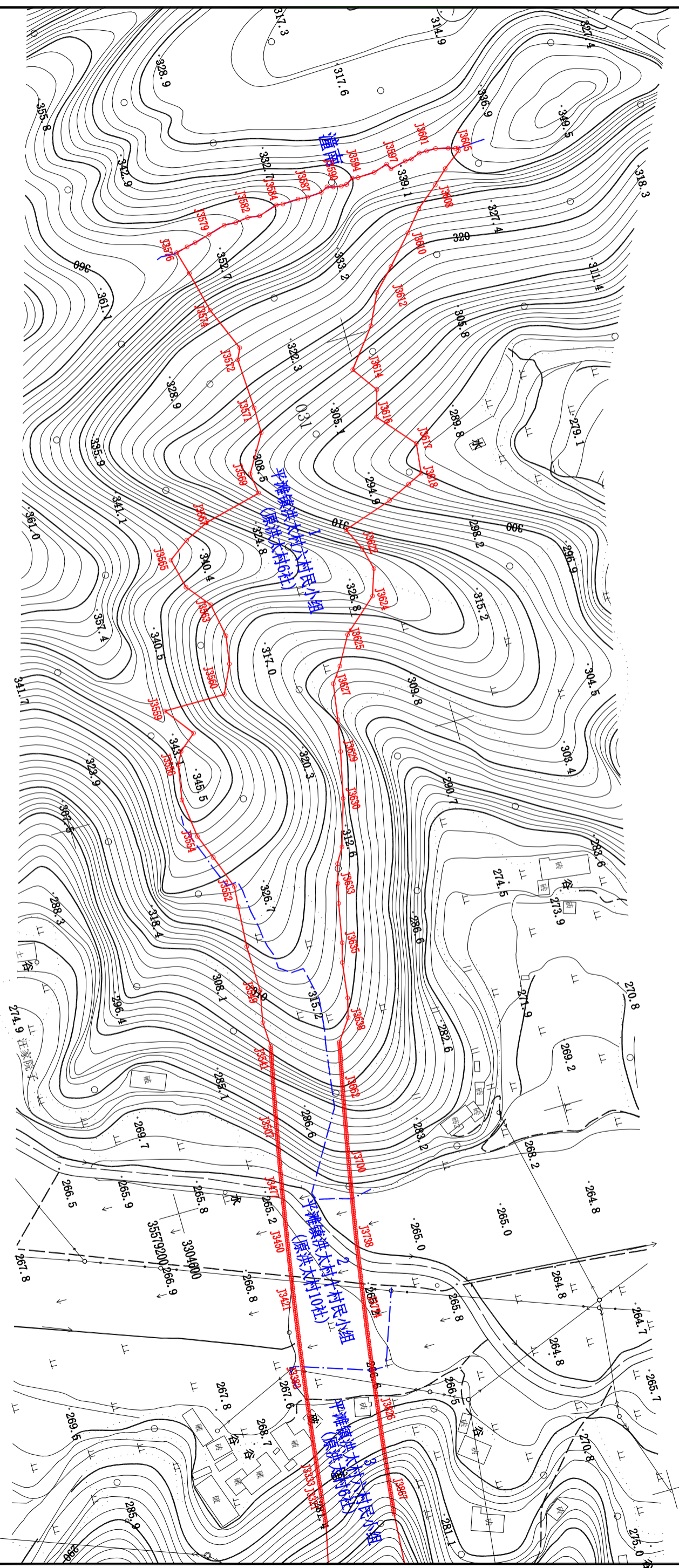


3305000
35519000



图例	
○ J1	界址点及点号
—	征地红线
- - -	村社界
- · - · -	国有界

2000国家大地坐标系

1985国家高程基准

勘测定界图

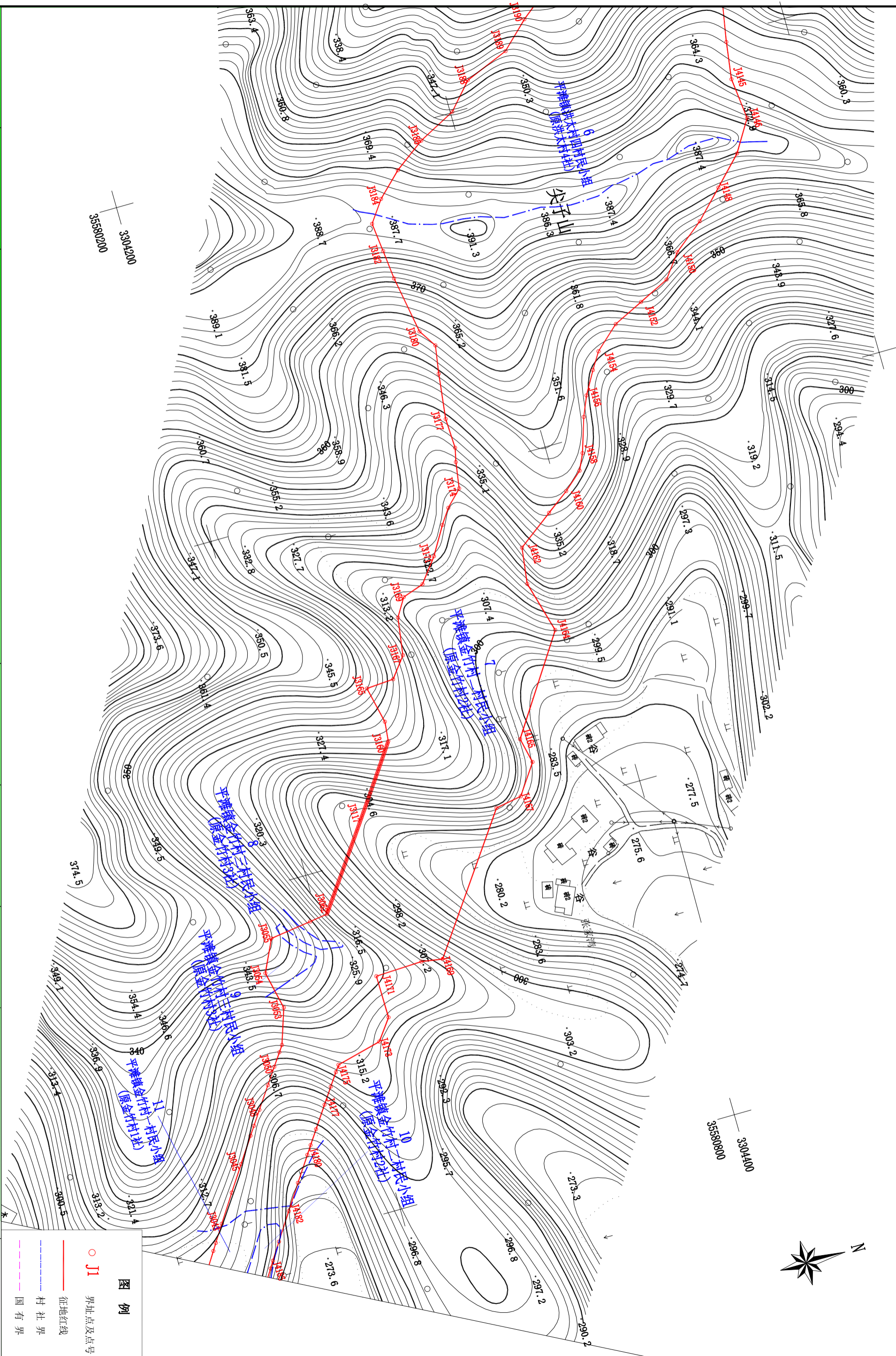
外业制图人: 付强

内业制图人: 钟渝

制图比例 1: 2000

勘测单位: 重庆金诚测绘有限公司

制图日期: 2021年5月



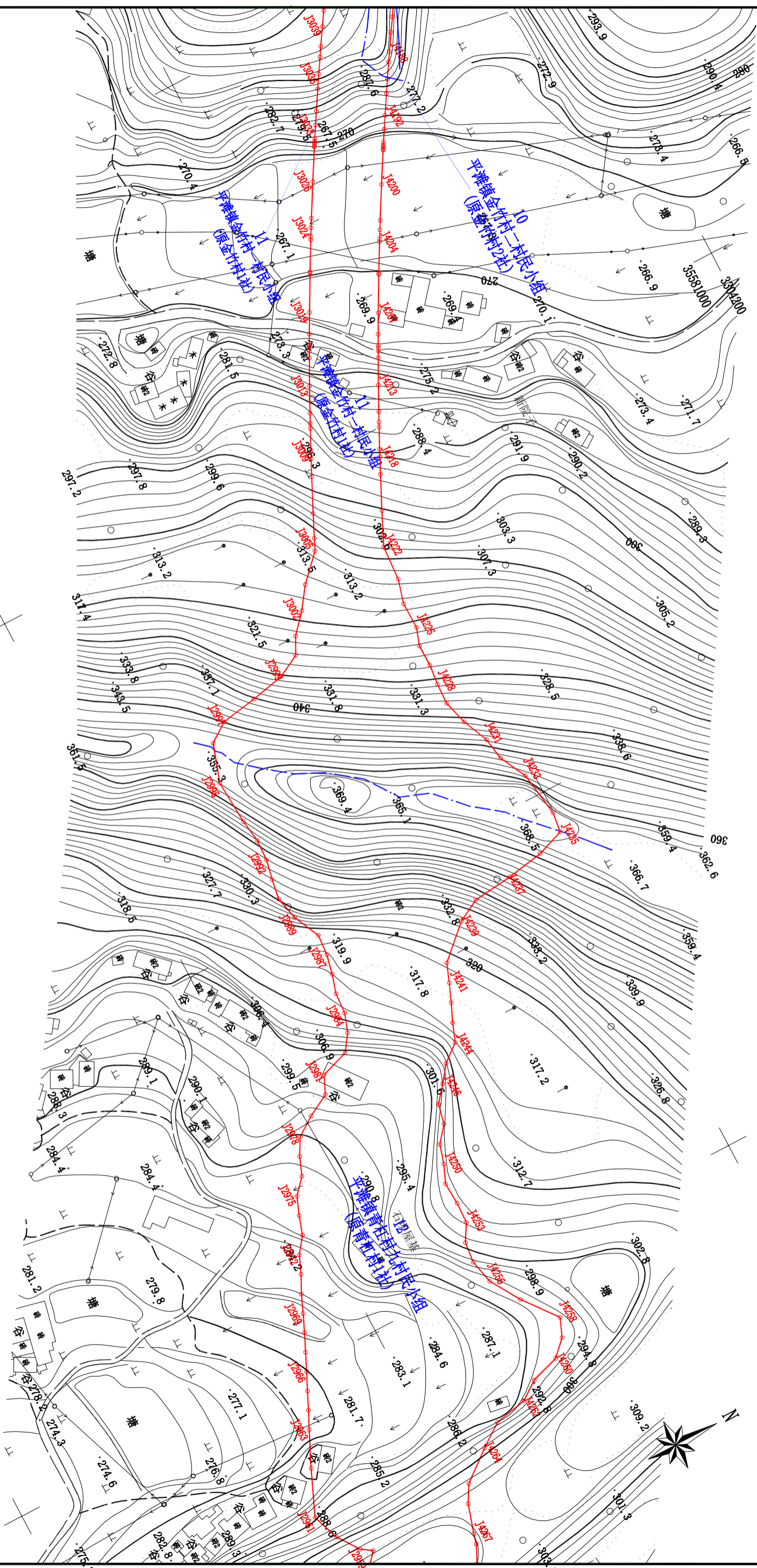
33042000
35580000

33044000
35580000



图例

- J1 界址点及点号
- 征地红线
- - - 村社界
- - - 国有界



35581200
3303600



图例

- J1 界址点及点号
- 征地红线
- - - 村社界
- - - 国有界

2000国家大地坐标系

1985国家高程基准

勘测定界图


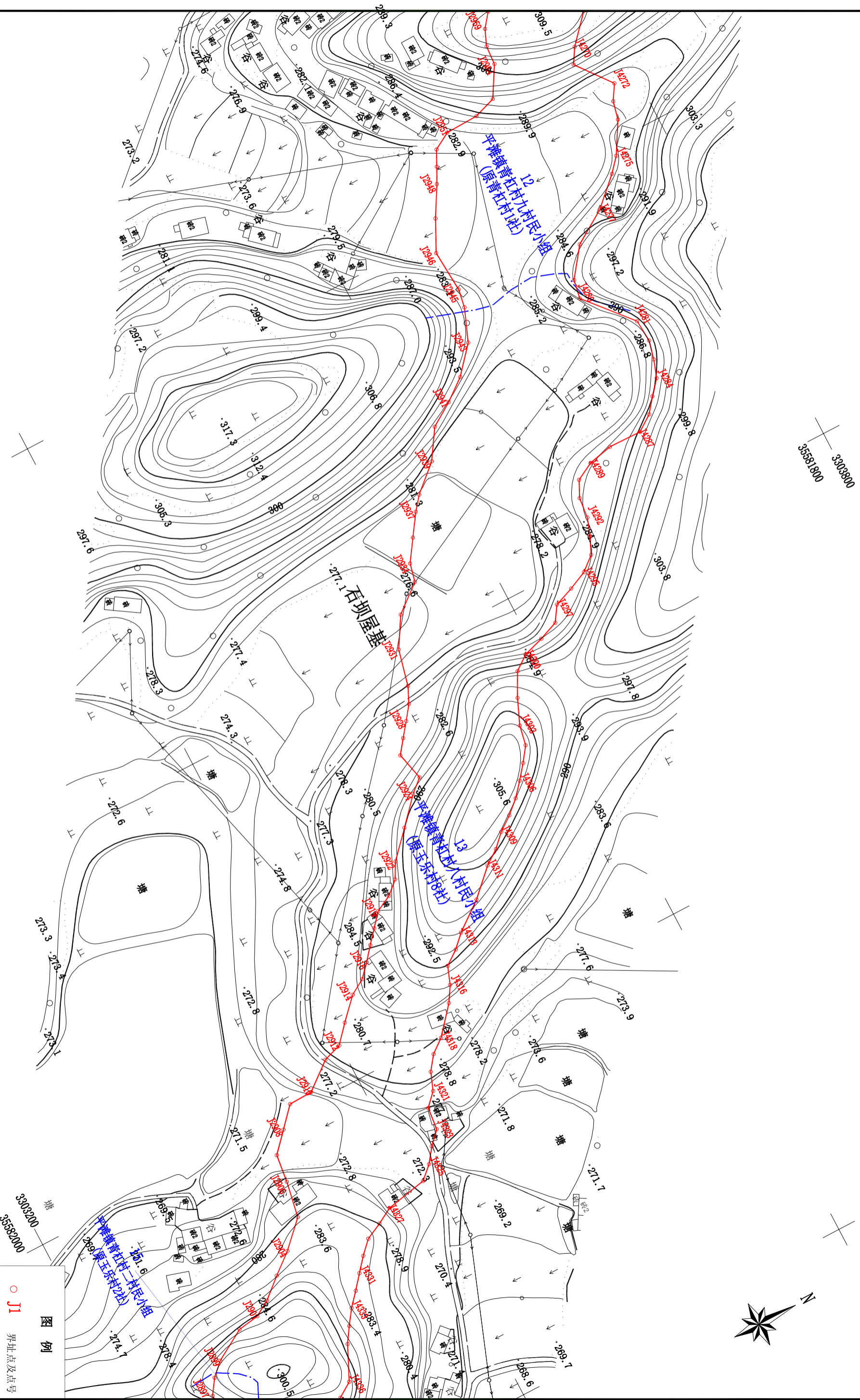
外业制图人: 付强

内业制图人: 钟渝

制图比例 1: 2000

勘测单位: 重庆金诚测绘有限公司

制图日期: 2021年5月



图例

- J1 界址点及点号
- 征地红线
- - - 村社界
- - - 国有界

2000国家大地坐标系 1985国家高程基准 勘测定界图 外业制图人: 付强 内业制图人: 钟渝 制图比例 1: 2000 勘测单位: 重庆金诚测绘有限公司 制图日期: 2021年5月

2000 国家大地坐标系

1985 国家高程基准

勘测定界图

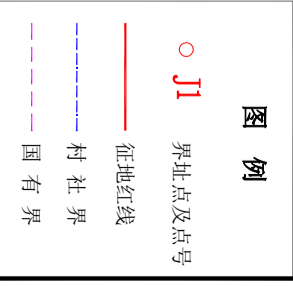
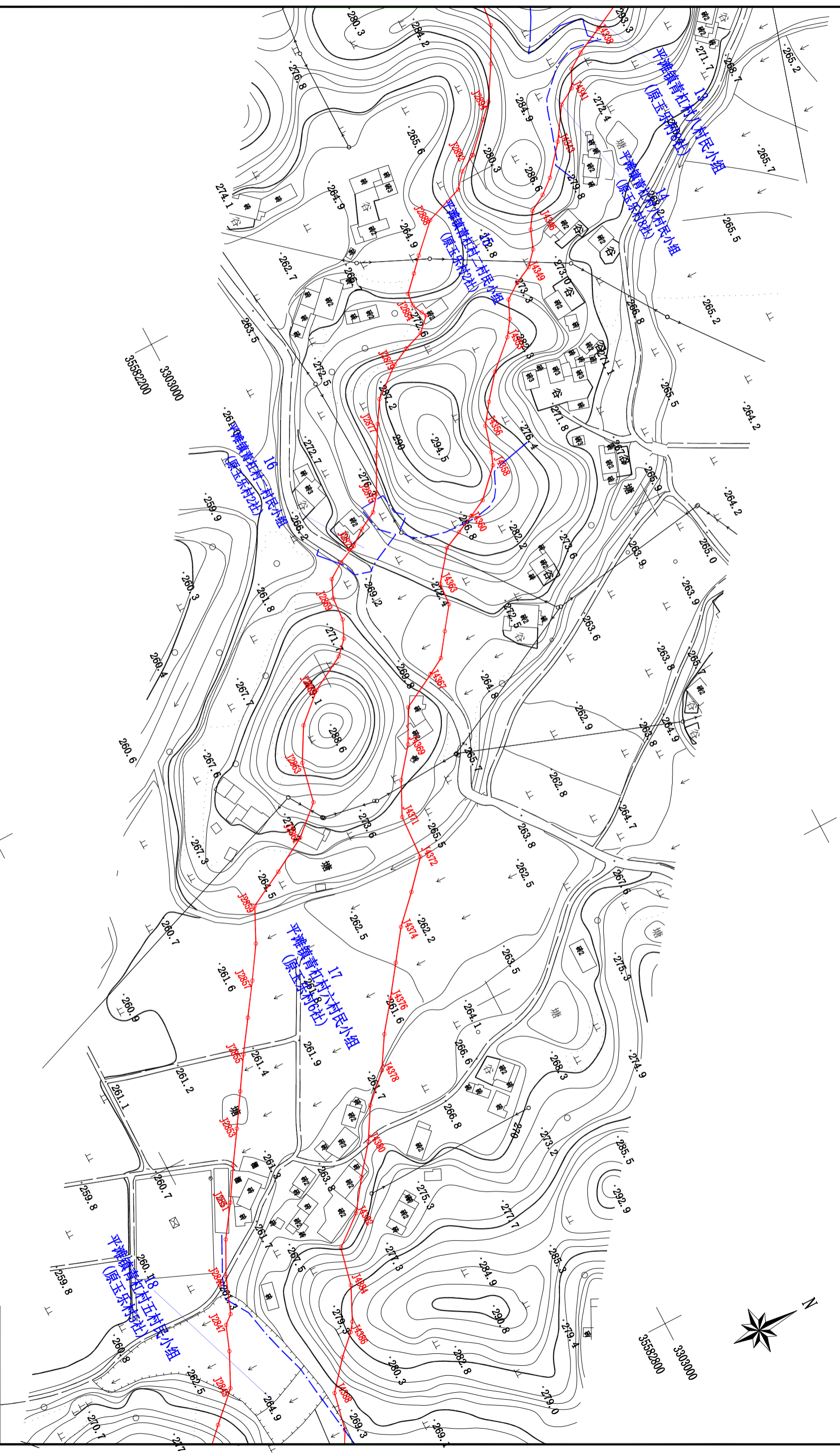
外业制图人: 付强

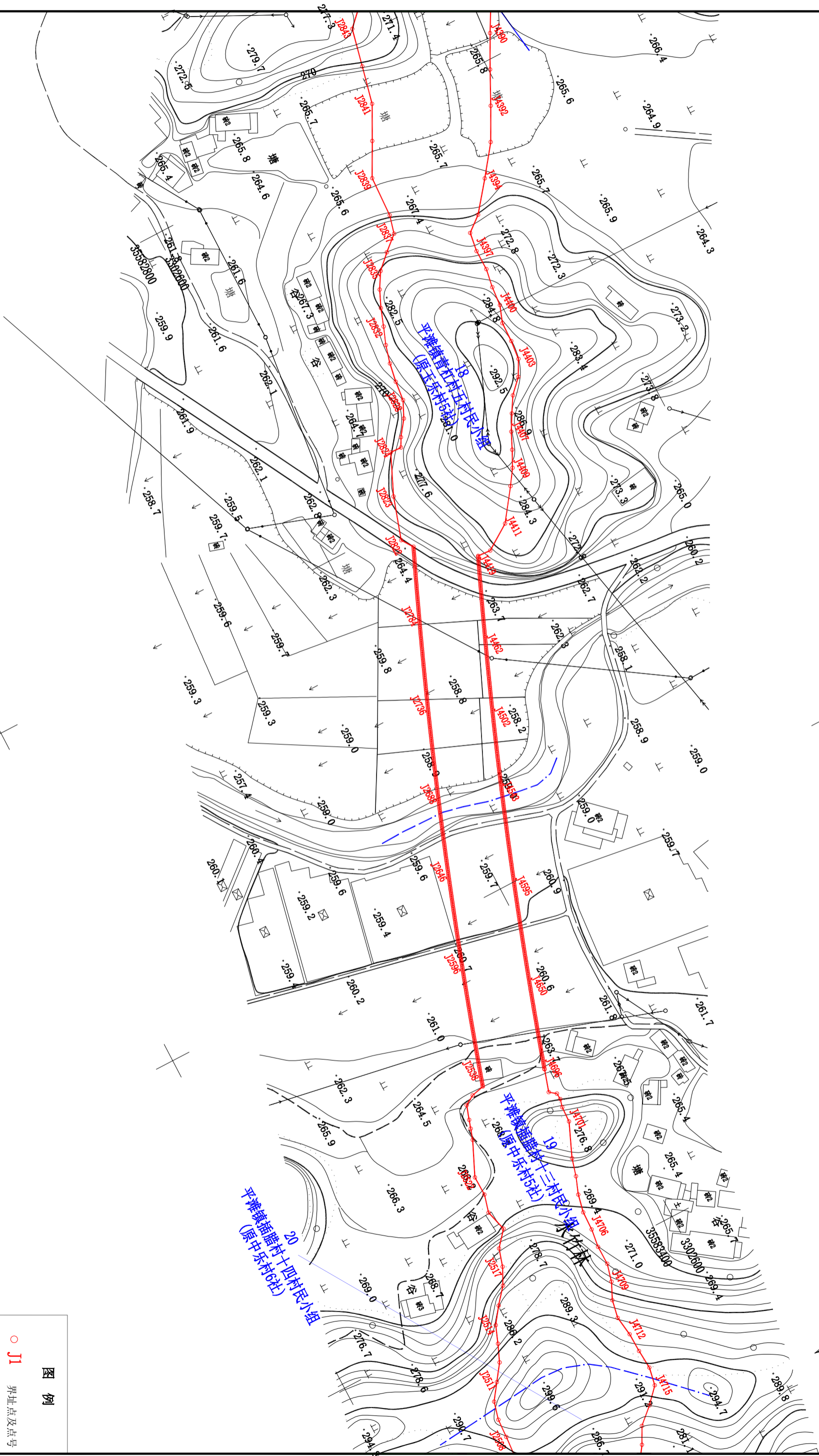
内业制图人: 钟渝

制图比例 1: 2000

勘测单位: 重庆金诚测绘有限公司

制图日期: 2021年5月





图例

- J1 界址点及点号
- 征地红线
- - - 村社界
- - - 国有界

2000国家大地坐标系

1985国家高程基准

勘测定界图

外业制图人: 付强

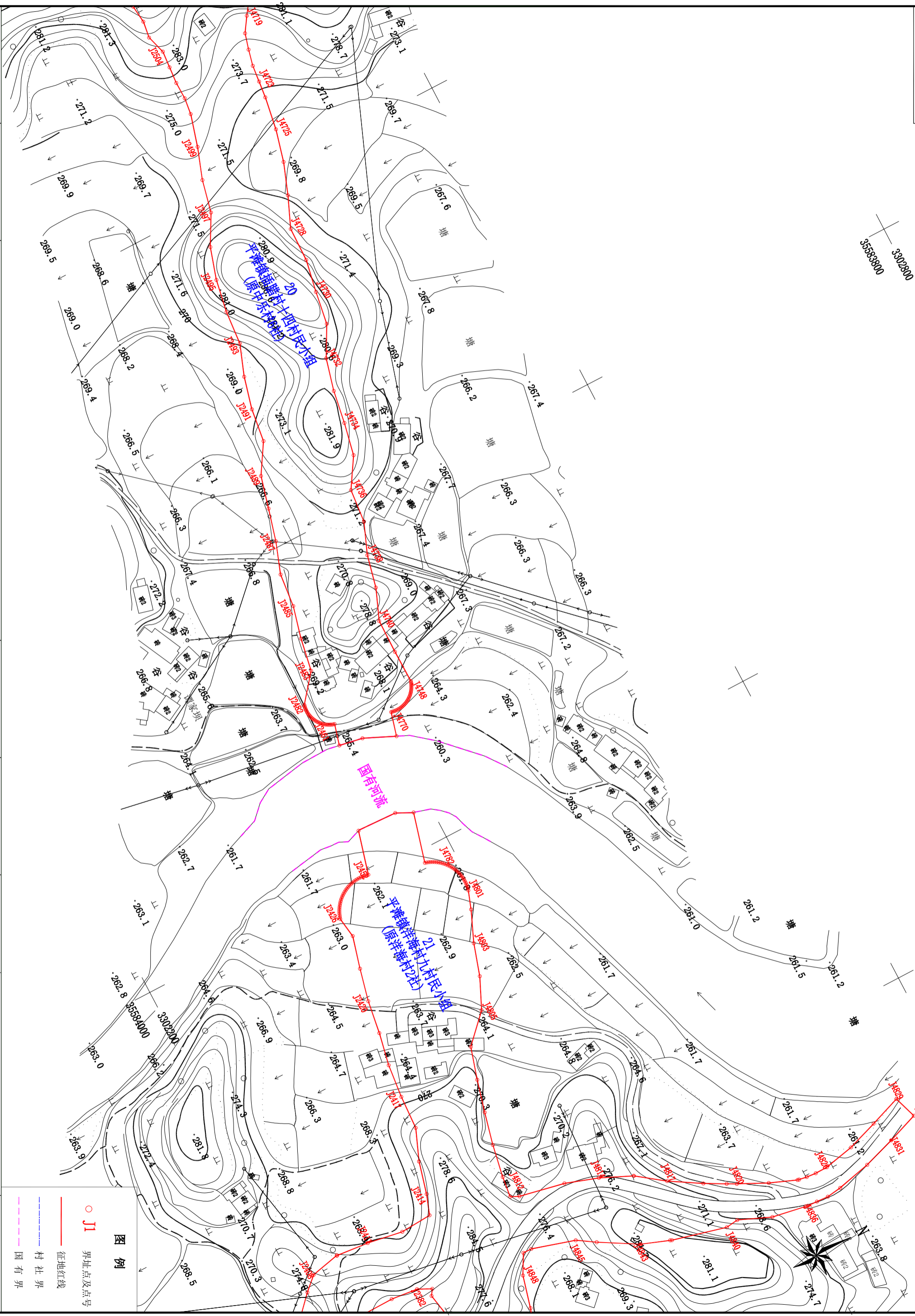
内业制图人: 钟渝

制图比例 1: 2000

勘测单位: 重庆金诚测绘有限公司

制图日期: 2021年5月

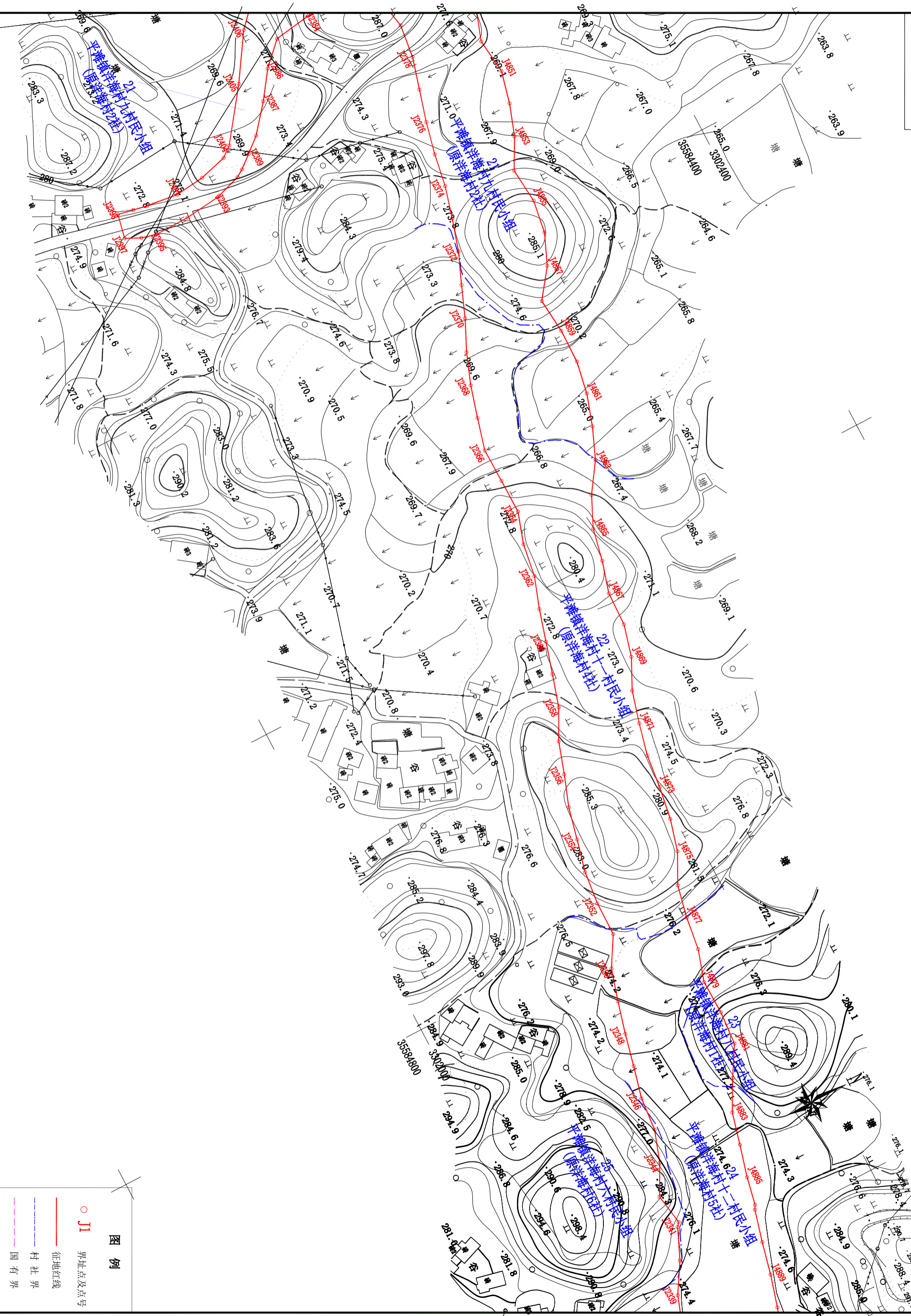
3553800
3302800



图例

- J1 界址点及点号
- 征地红线
- 村社界
- 国有界

2000国家大地坐标系
 1985国家高程基准
 勘测定界图
 外业制图人: 付强
 内业制图人: 钟渝
 制图比例 1: 2000
 勘测单位: 重庆金诚测绘有限公司
 制图日期: 2021年5月



2000国家大地坐标系

1985国家高程基准

勘测定界图

外业制图人: 付强

内业制图人: 钟渝

制图比例 1: 2000

勘测单位: 重庆金诚测绘有限公司

制图日期: 2021年5月

图例

- J1 界址点及点号
- 征地红线
- - - 村社界
- - - 国有界

2000 国家大地坐标系

1985 国家高程基准

勘测定界图


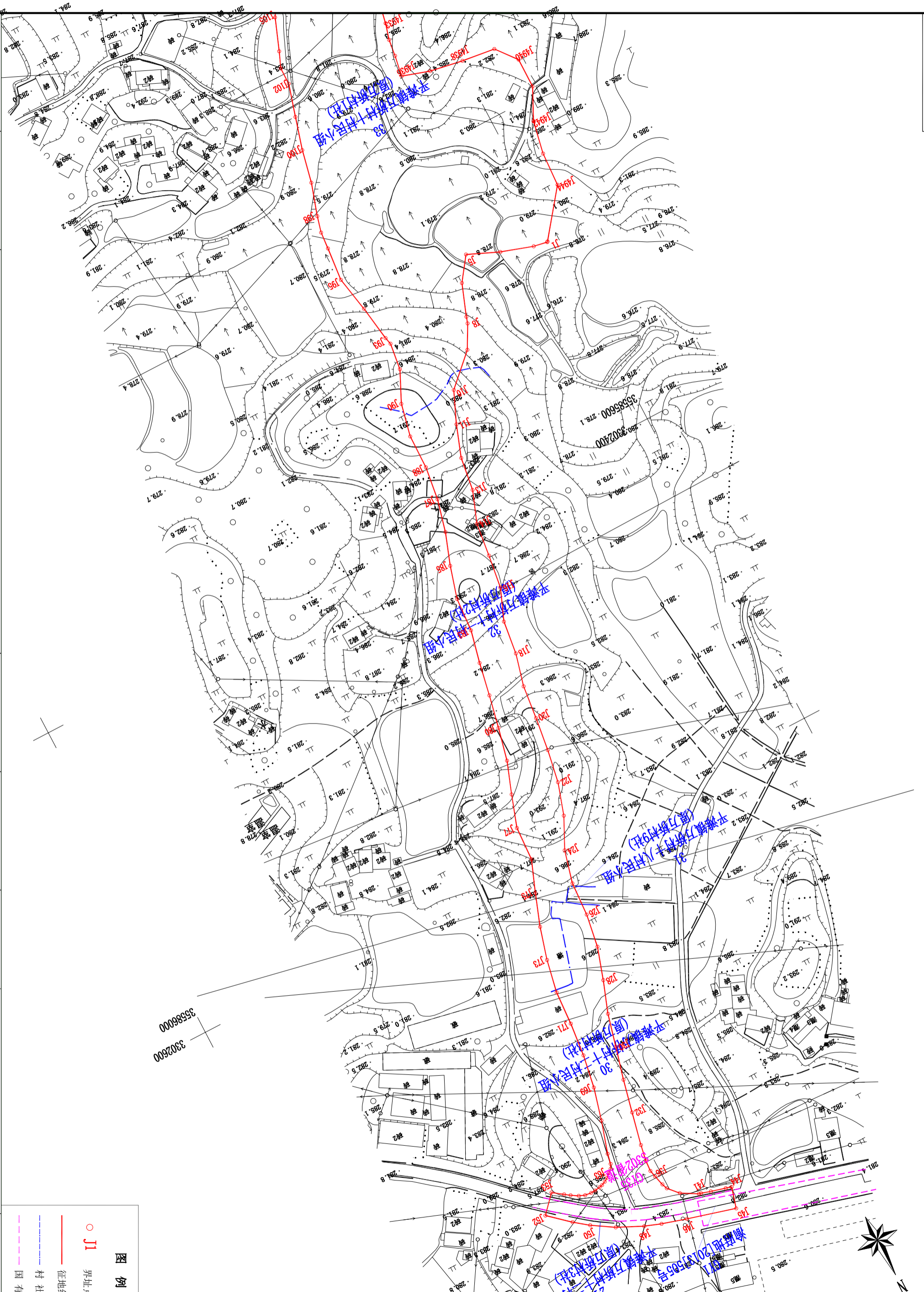
外业制图人: 付强

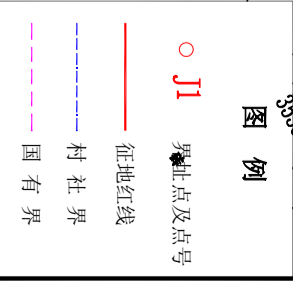
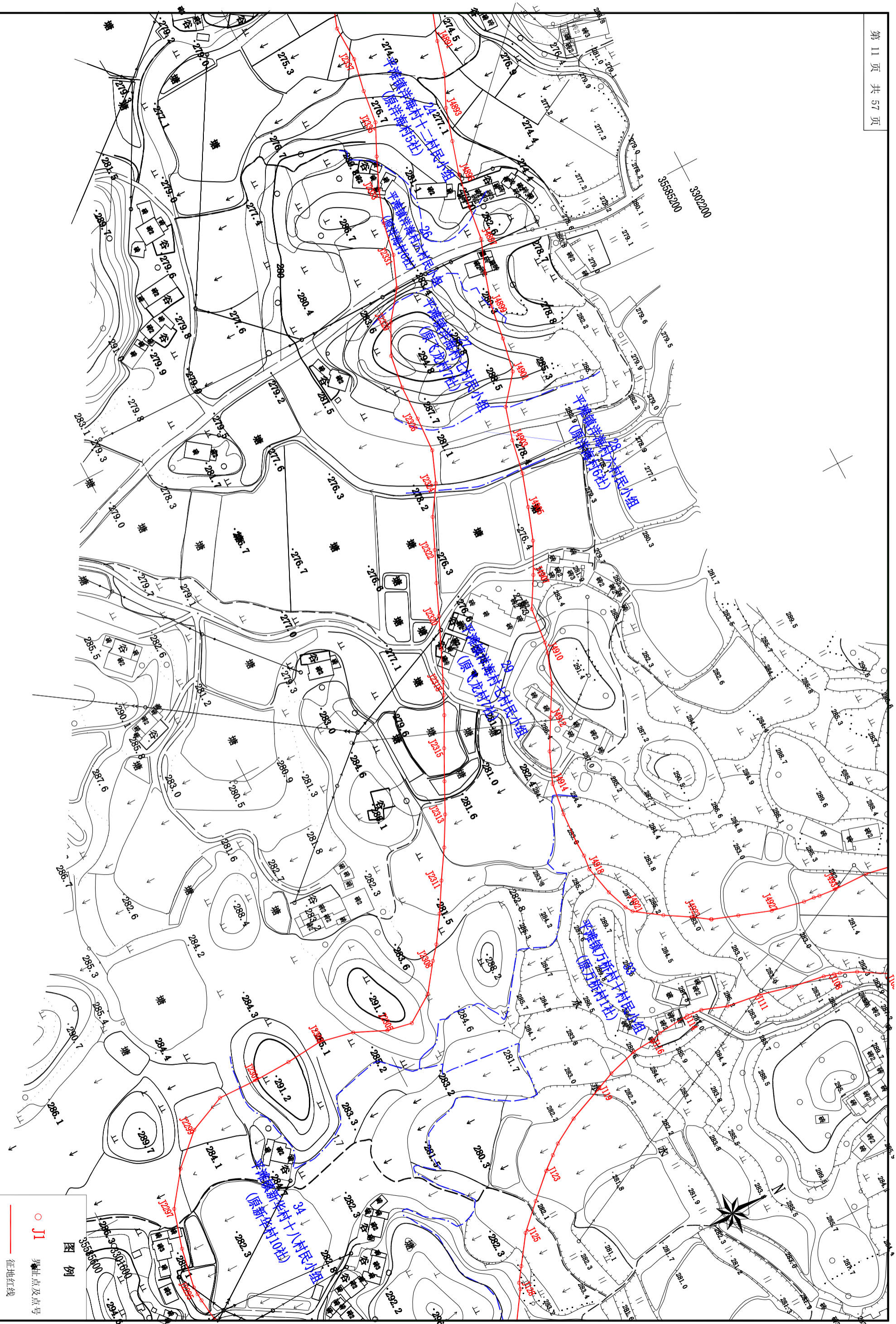
内业制图人: 钟渝

制图比例 1: 2000

勘测单位: 重庆金诚测绘有限公司

制图日期: 2021年5月





2000国家大地坐标系

1985国家高程基准

勘测定界图

外业制图人: 付强


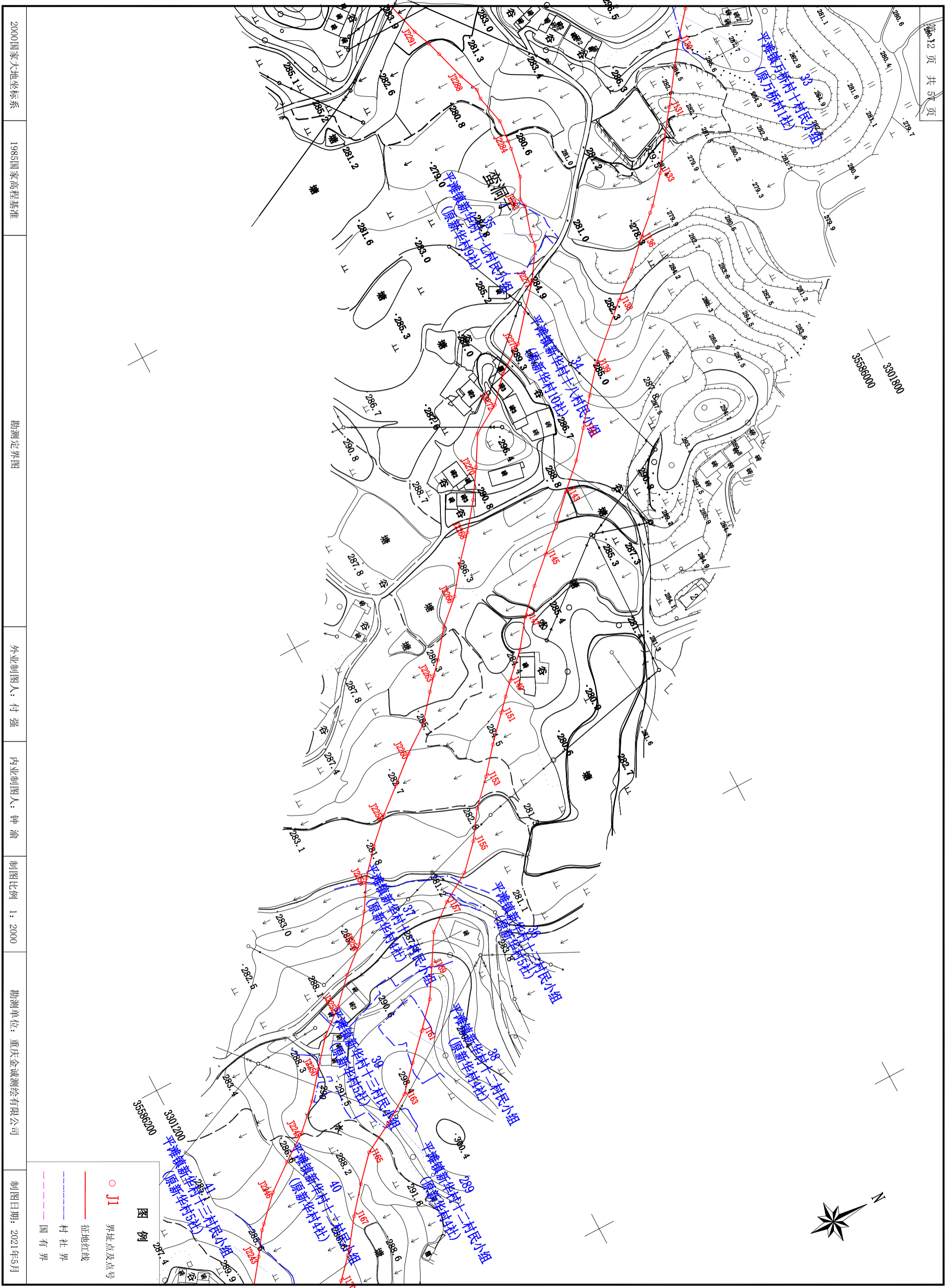
内业制图人: 钟渝

制图比例 1: 2000

勘测单位: 重庆金诚测绘有限公司

制图日期: 2021年5月

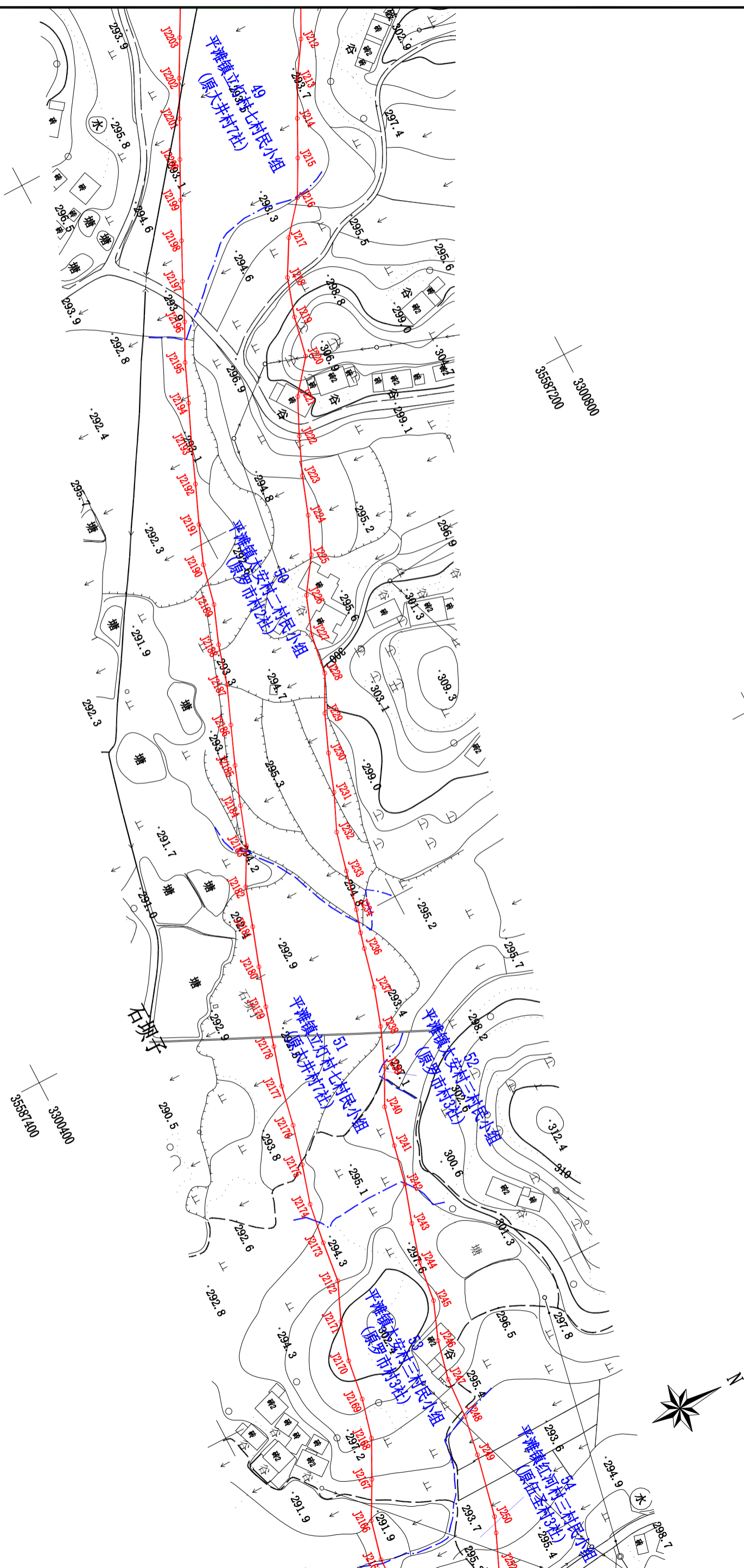
3301800
3558600



图例

- J1 界址点及点号
- 征地红线
- - - 村社界
- - - 国有界

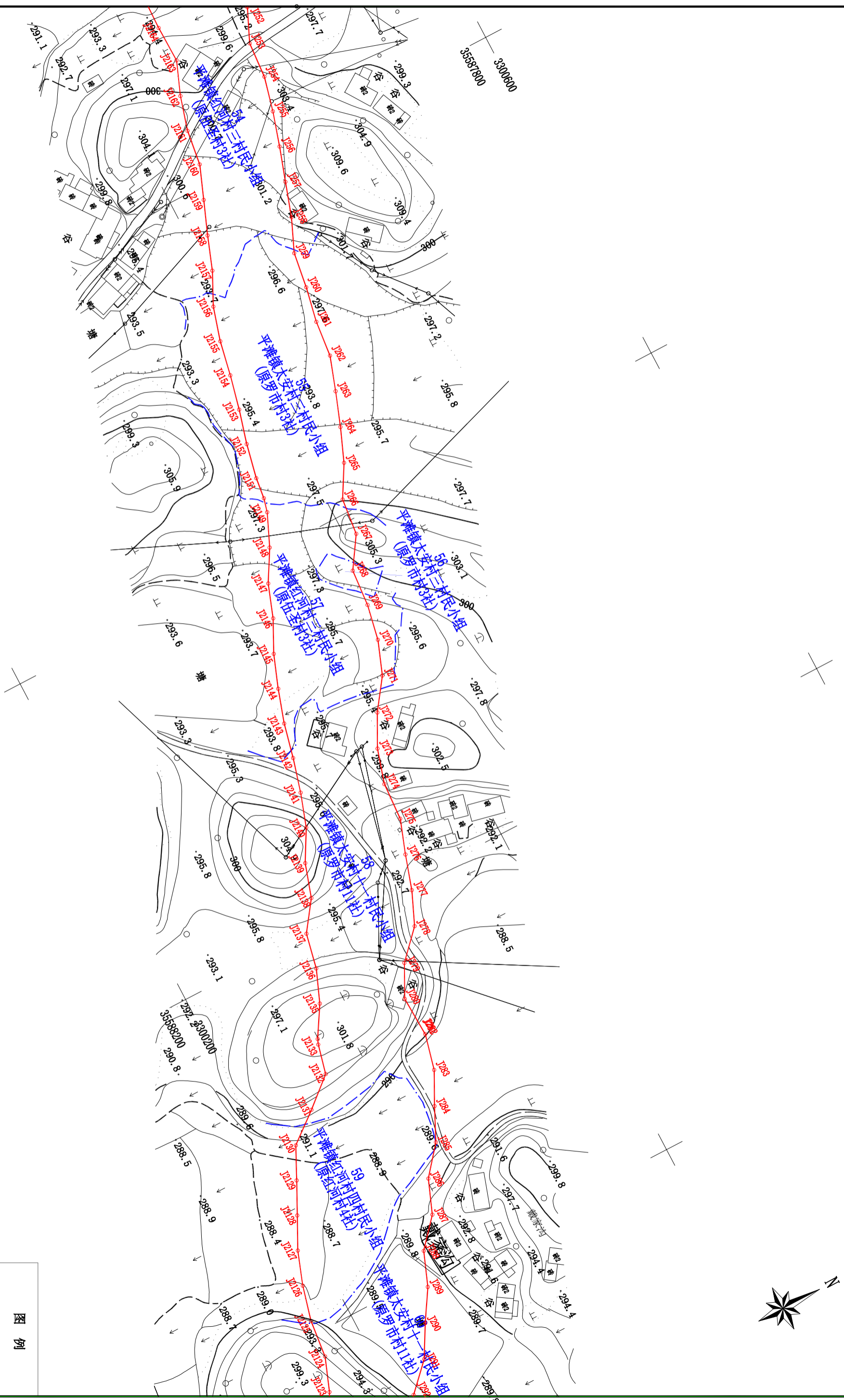
2000国家大地坐标系 1985国家高程基准 勘测定界图 外业制图人: 付强 内业制图人: 钟渝 制图比例 1: 2000 勘测单位: 重庆金诚测绘有限公司 制图日期: 2021年5月



图例

- J1 界址点及点号
- 征地红线
- - - 村社界
- - - 国有界

2000国家大地坐标系 1985国家高程基准 勘测定界图 外业制图人: 付强 内业制图人: 钟渝 制图比例 1: 2000 勘测单位: 重庆金诚测绘有限公司 制图日期: 2021年5月



图例

- J1 界址点及点号
- 征地红线
- - - 村社界
- - - 国有界

2000国家大地坐标系

1985国家高程基准

勘测定界图

外业制图人: 付强

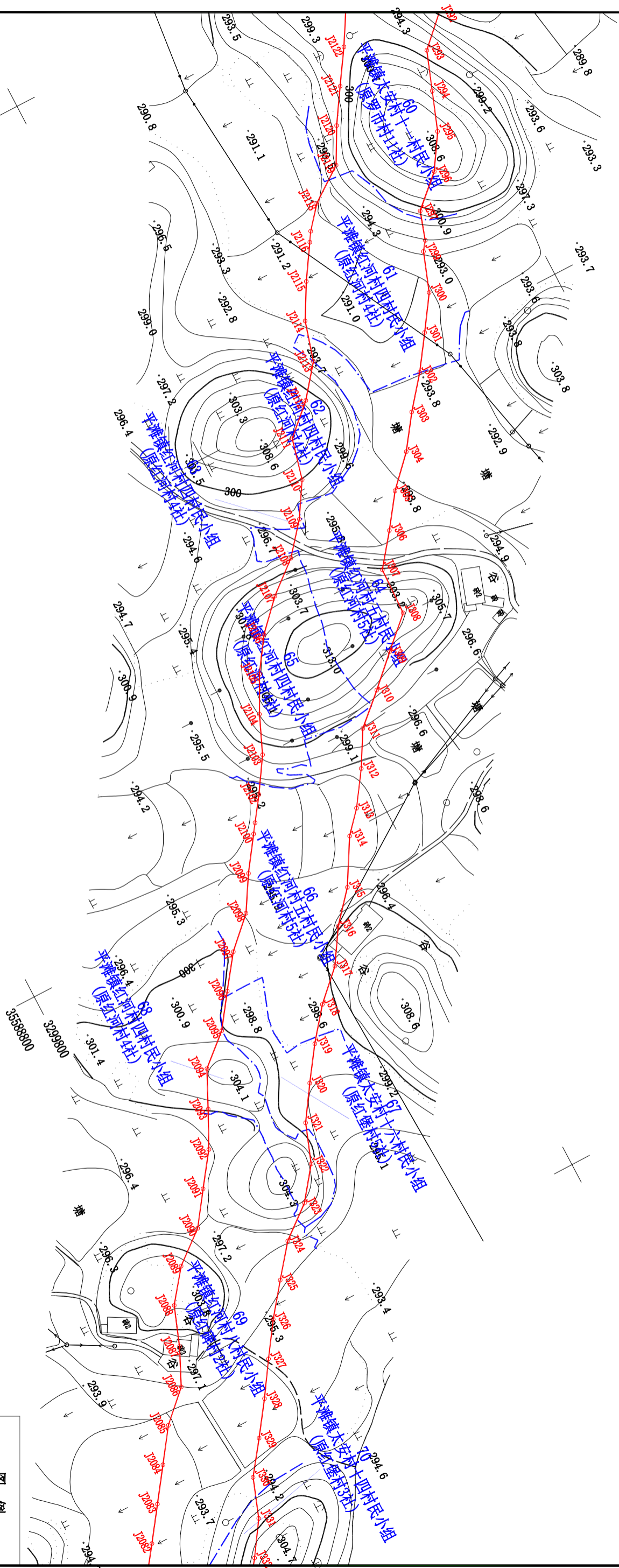
内业制图人: 钟渝

制图比例 1: 2000

勘测单位: 重庆诚城测绘有限公司

制图日期: 2021年5月

3300400
35588600



图例

- J1 界址点及点号
- 征地红线
- - - 村社界
- - - 国有界

2000国家大地坐标系

1985国家高程基准

勘测定界图

外业制图人: 付强

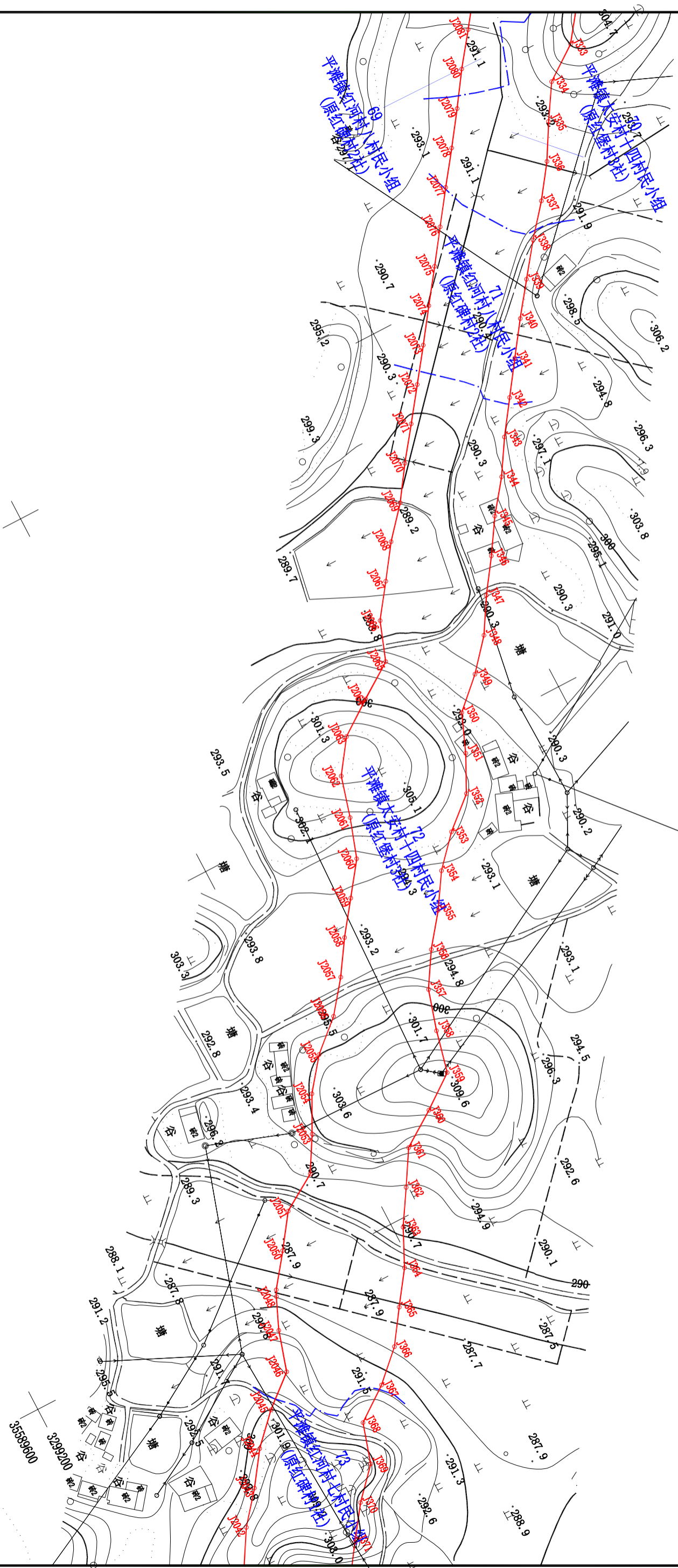
内业制图人: 钟渝

制图比例 1: 2000

勘测单位: 重庆金诚测绘有限公司

制图日期: 2021年5月

3299800
3559200



图例	
○ J1	界址点及点号
—	征地红线
- - -	村社界
- · - · -	国有界

2000国家大地坐标系

1985国家高程基准

勘测定界图

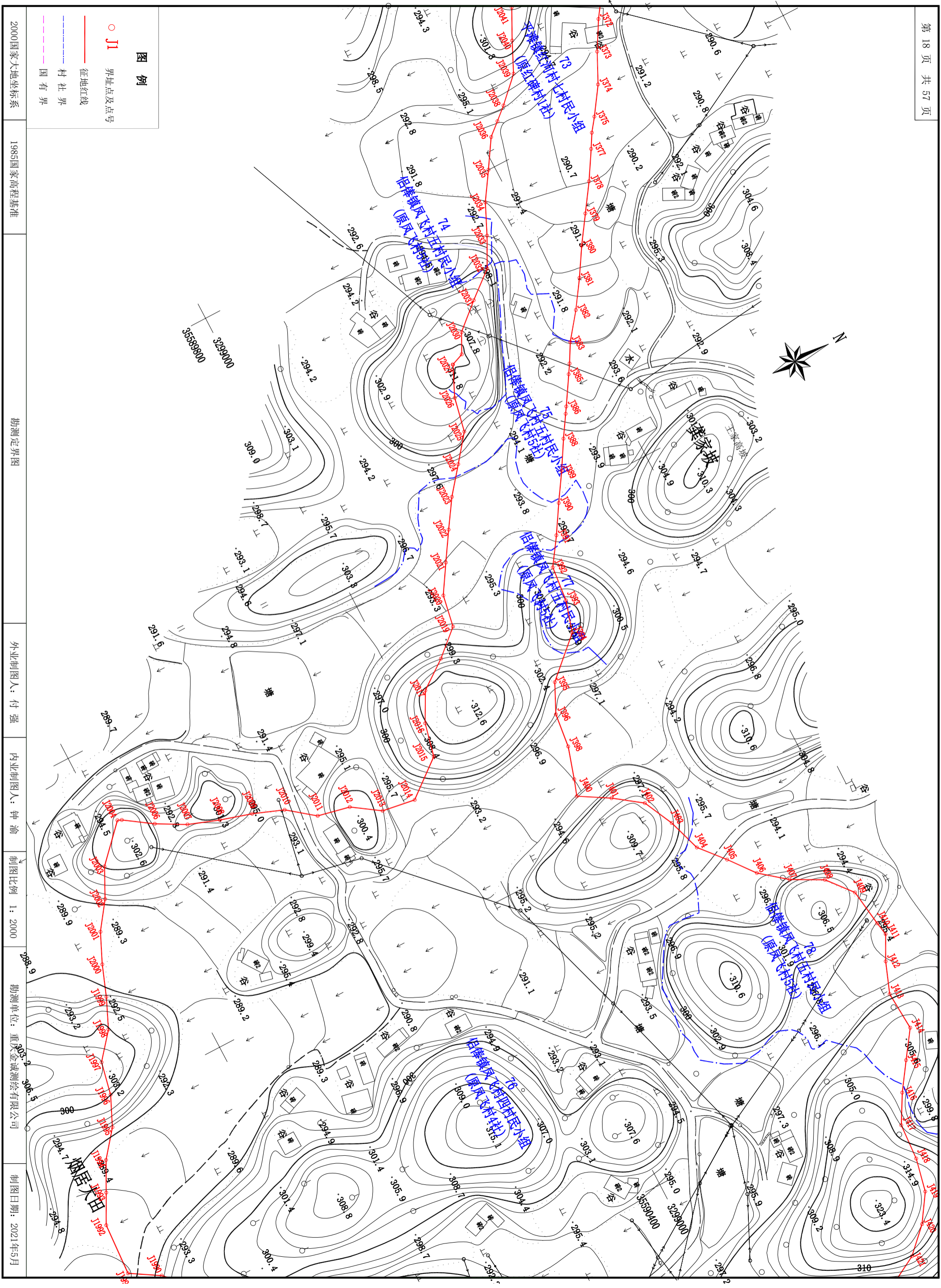
外业制图人: 付强

内业制图人: 钟渝

制图比例 1: 2000

勘测单位: 重庆金诚测绘有限公司

制图日期: 2021年5月



图例

- J1 界址点及点号
- 征地红线
- 村社界
- 国有界

2000国家大地坐标系

1985国家高程基准

勘测定界图


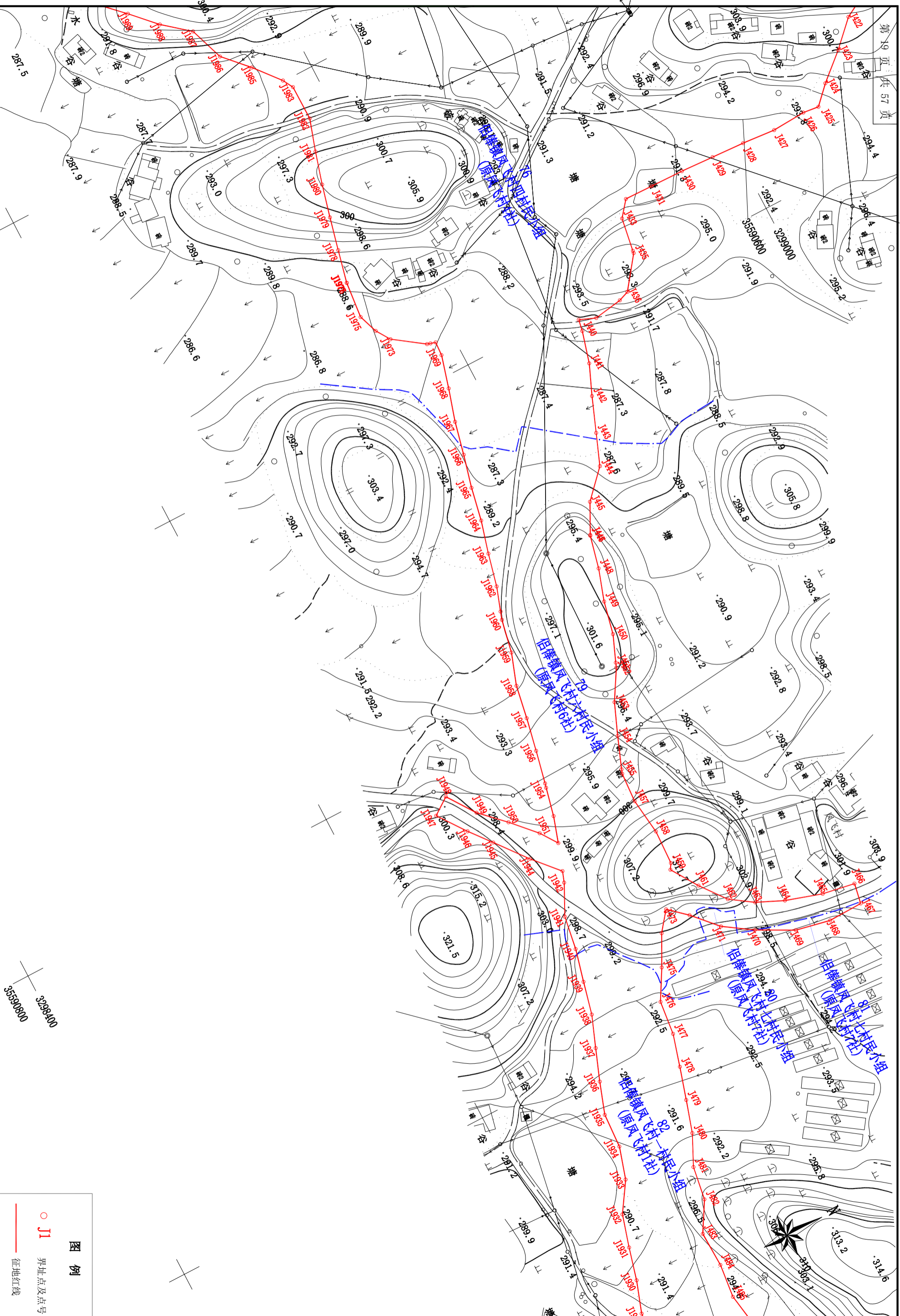
外业制图人: 付强

内业制图人: 钟渝

制图比例 1: 2000

勘测单位: 重庆金诚测绘有限公司

制图日期: 2021年5月



图例

2000国家大地坐标系

1985国家高程基准

勘测定界图

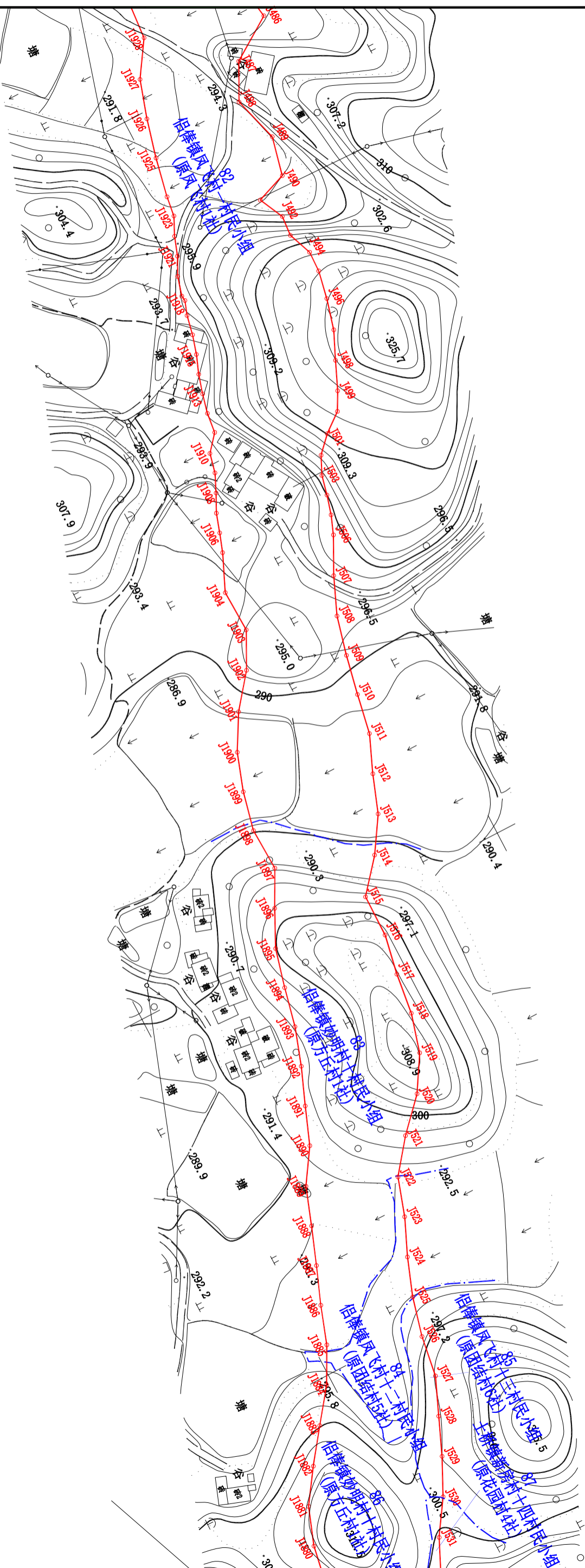
外业制图人: 付强

内业制图人: 钟渝

制图比例 1: 2000


勘测单位: 重庆金诚测绘有限公司

制图日期: 2021年5月



3299400
35591200

3299600
35591800



图例

- J1 界址点及点号
- 征地红线
- - - 村社界
- - - 国有界

2000国家大地坐标系 1985国家高程基准 勘测定界图 外业制图人: 付强 内业制图人: 钟渝 制图比例 1:2000 勘测单位: 重庆金诚测绘有限公司 制图日期: 2021年5月

2000国家大地坐标系

1985国家高程基准

勘测定界图



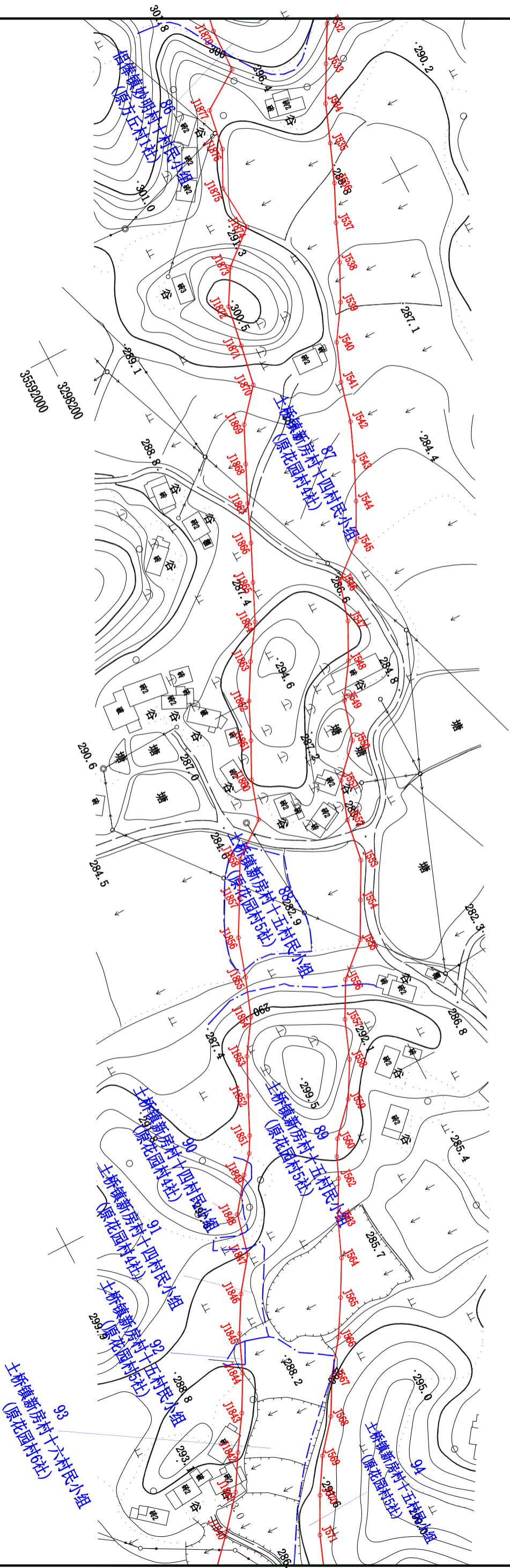
外业制图人: 付强

内业制图人: 钟渝

制图比例 1: 2000

勘测单位: 重庆金诚测绘有限公司

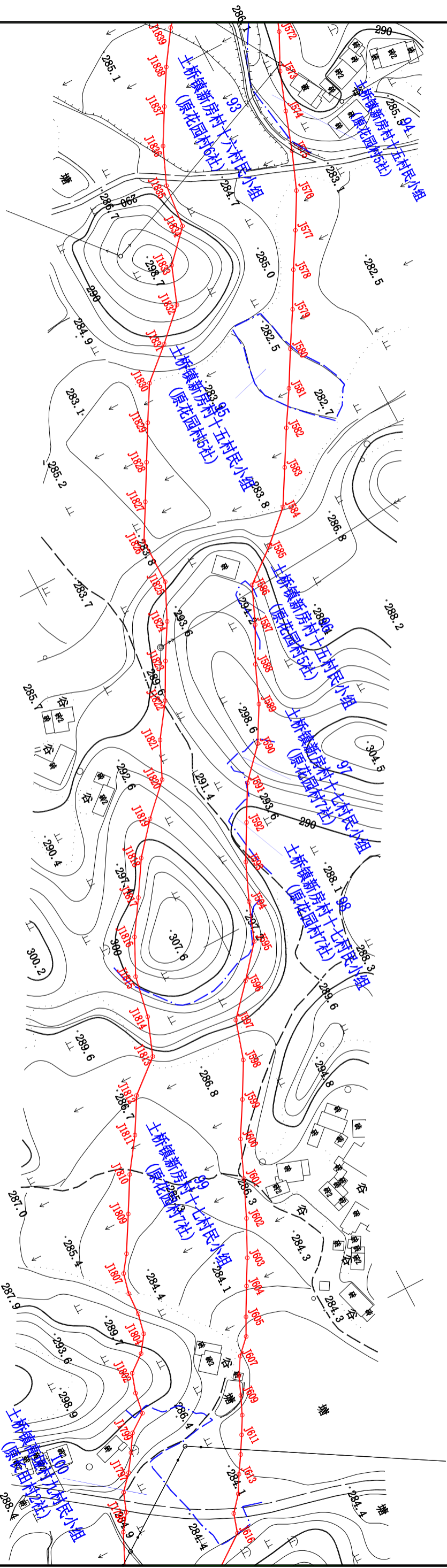
制图日期: 2021年5月



图例

- J1 界址点及点号
- 征地红线
- - - 村社界
- - - 国 有 界

3298200
35592800



+

3297600
35593000



图例

- J1 界址点及点号
- 征地红线
- - - 村社界
- - - 国有界

2000国家大地坐标系

1985国家高程基准

勘测定界图

外业制图人: 付强

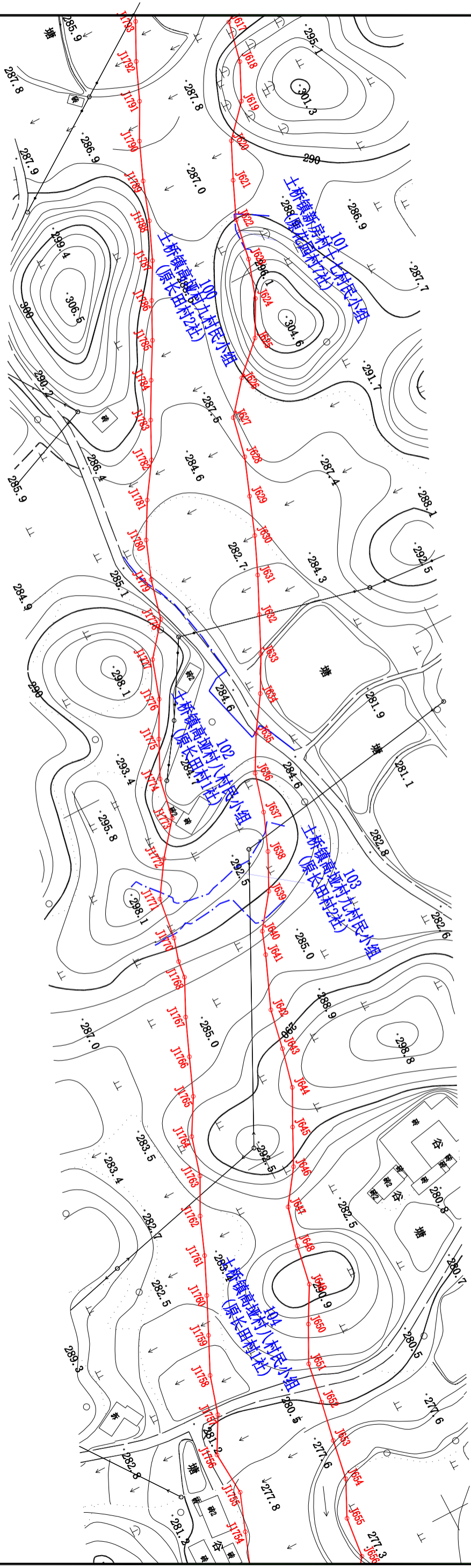
内业制图人: 钟渝

制图比例 1: 2000

勘测单位: 重庆金诚测绘有限公司

制图日期: 2021年5月

3291800
35593400

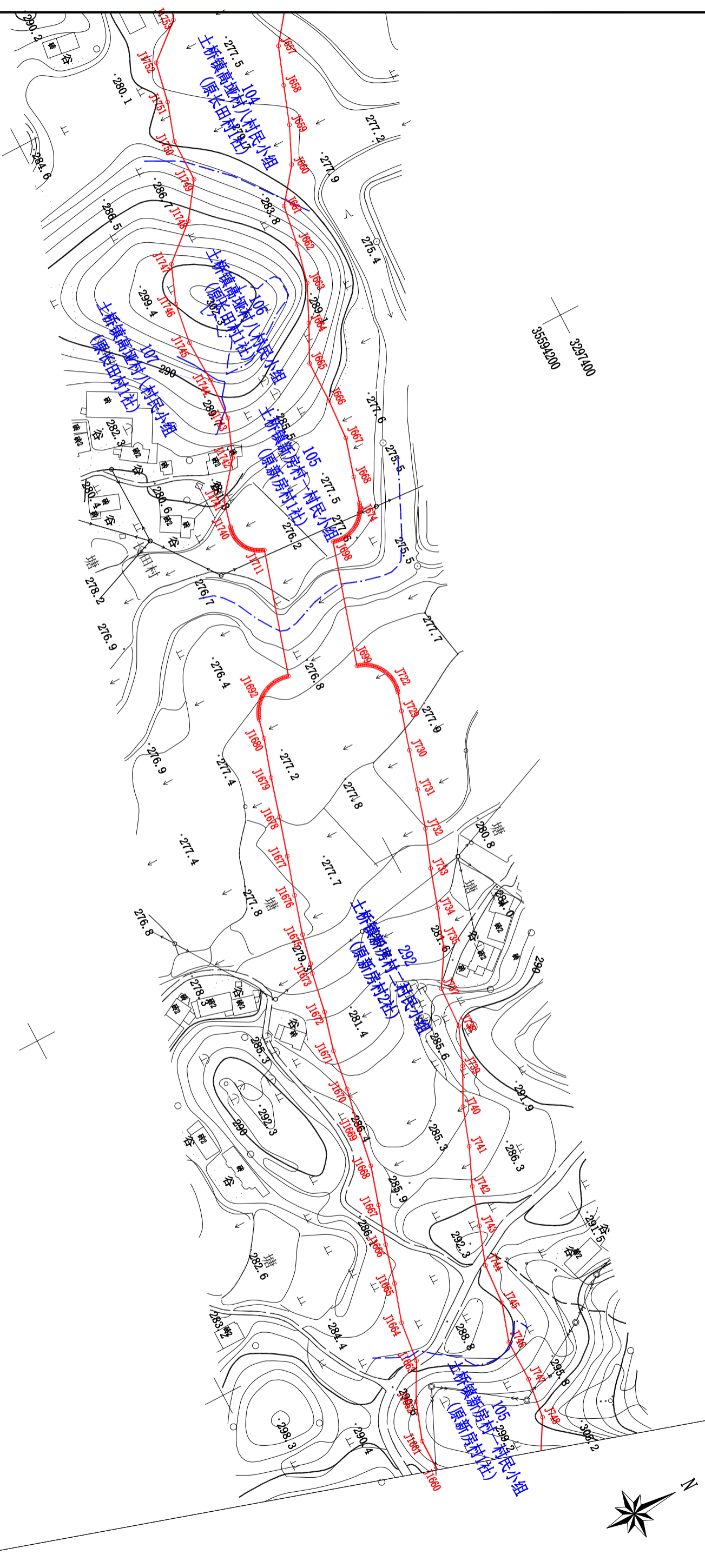


3291200
35593800

图例

○ J1	界址点及点号
—	征地红线
- - -	村社界
- · - · -	国有界

2000国家大地坐标系 1985国家高程基准 勘测定界图 外业制图人: 付强 内业制图人: 钟渝 制图比例 1:2000 勘测单位: 重庆金诚测绘有限公司 制图日期: 2021年5月



图例

- J1 界址点及点号
- 征地红线
- - - 村社界
- - - 国有界

2000国家大地坐标系

1985国家高程基准

勘测定界图

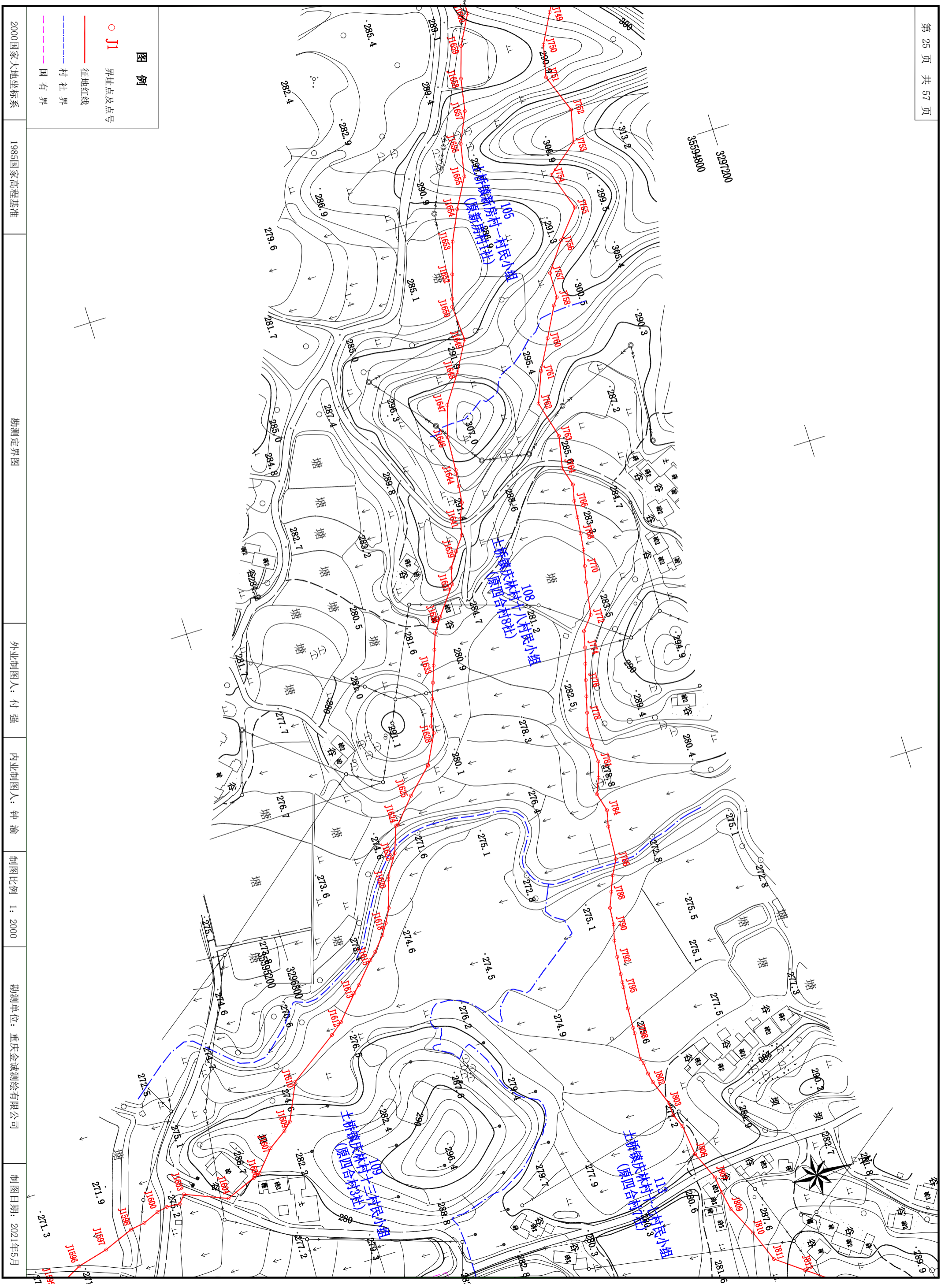
外业制图人: 付强

内业制图人: 钟渝

制图比例 1: 2000

勘测单位: 重庆金诚测绘有限公司

制图日期: 2021年5月



2000 国家大地坐标系

1985 国家高程基准

勘测定界图

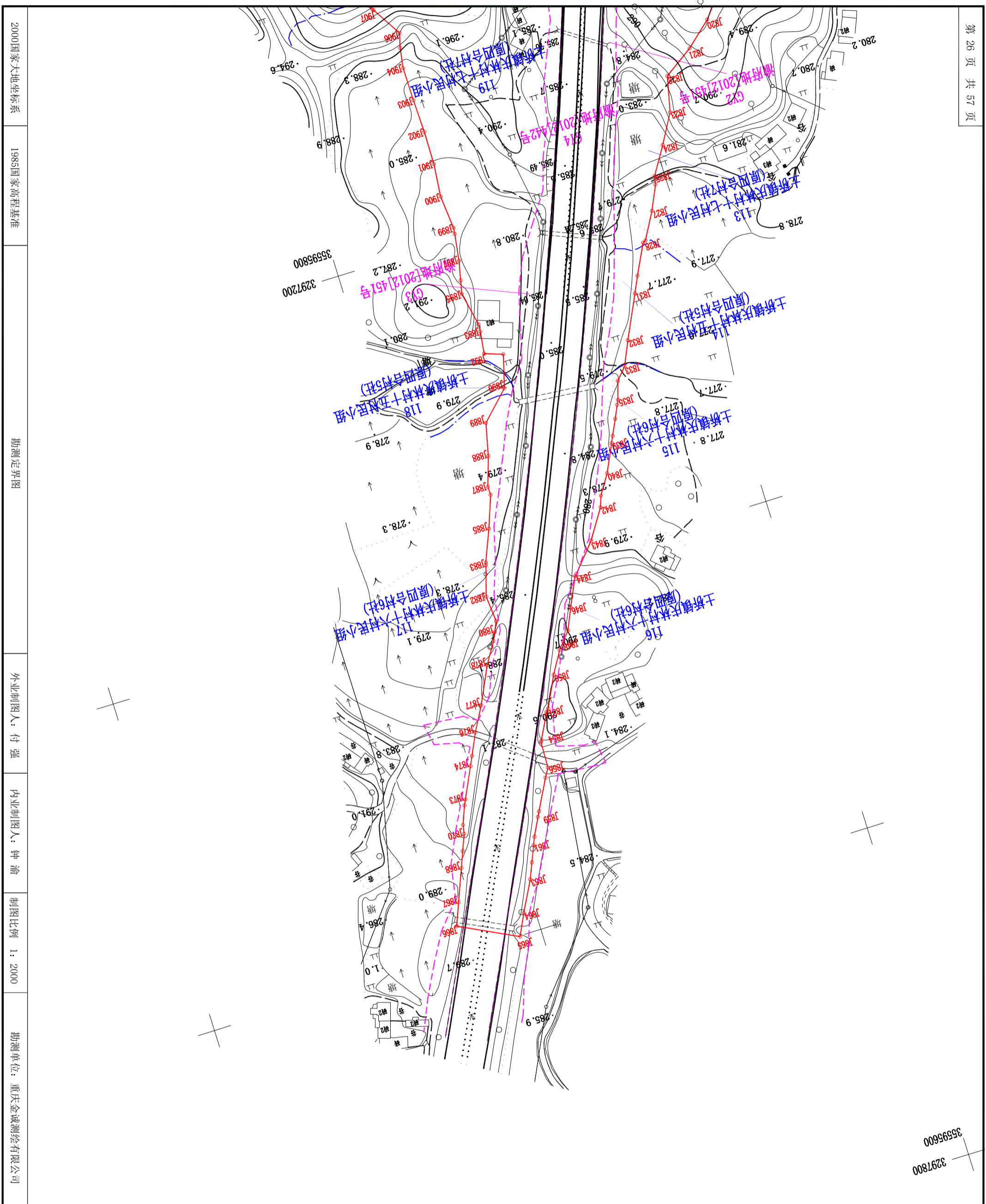
外业制图人: 付强

内业制图人: 钟渝

制图比例 1: 2000

勘测单位: 重庆金诚测绘有限公司

制图日期: 2021年5月



图例

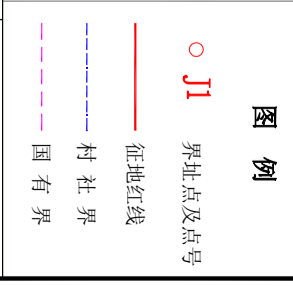
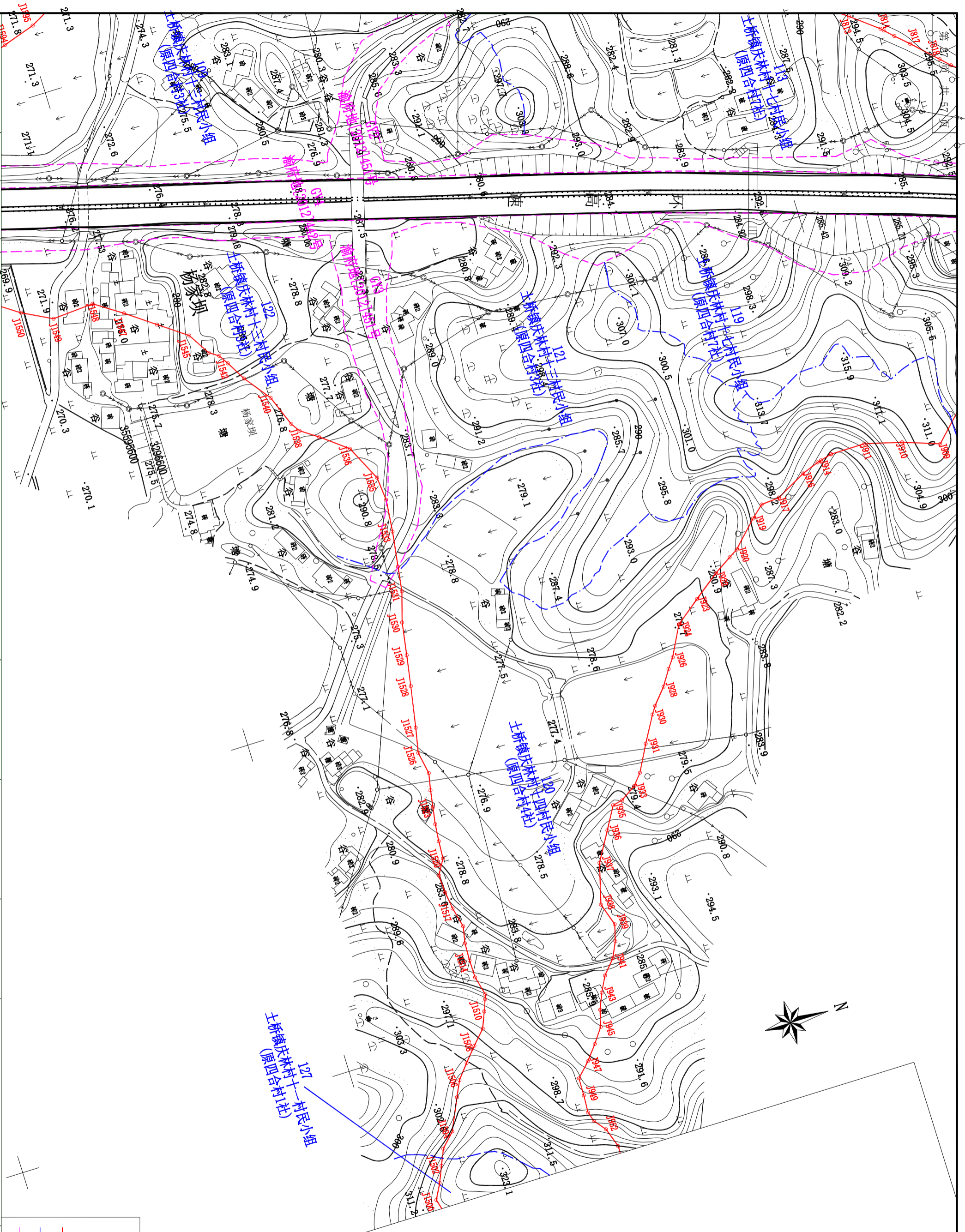
- J1 界址点及点号
- 征地红线
- - - 村社界
- - - 国界

35595600
3297800

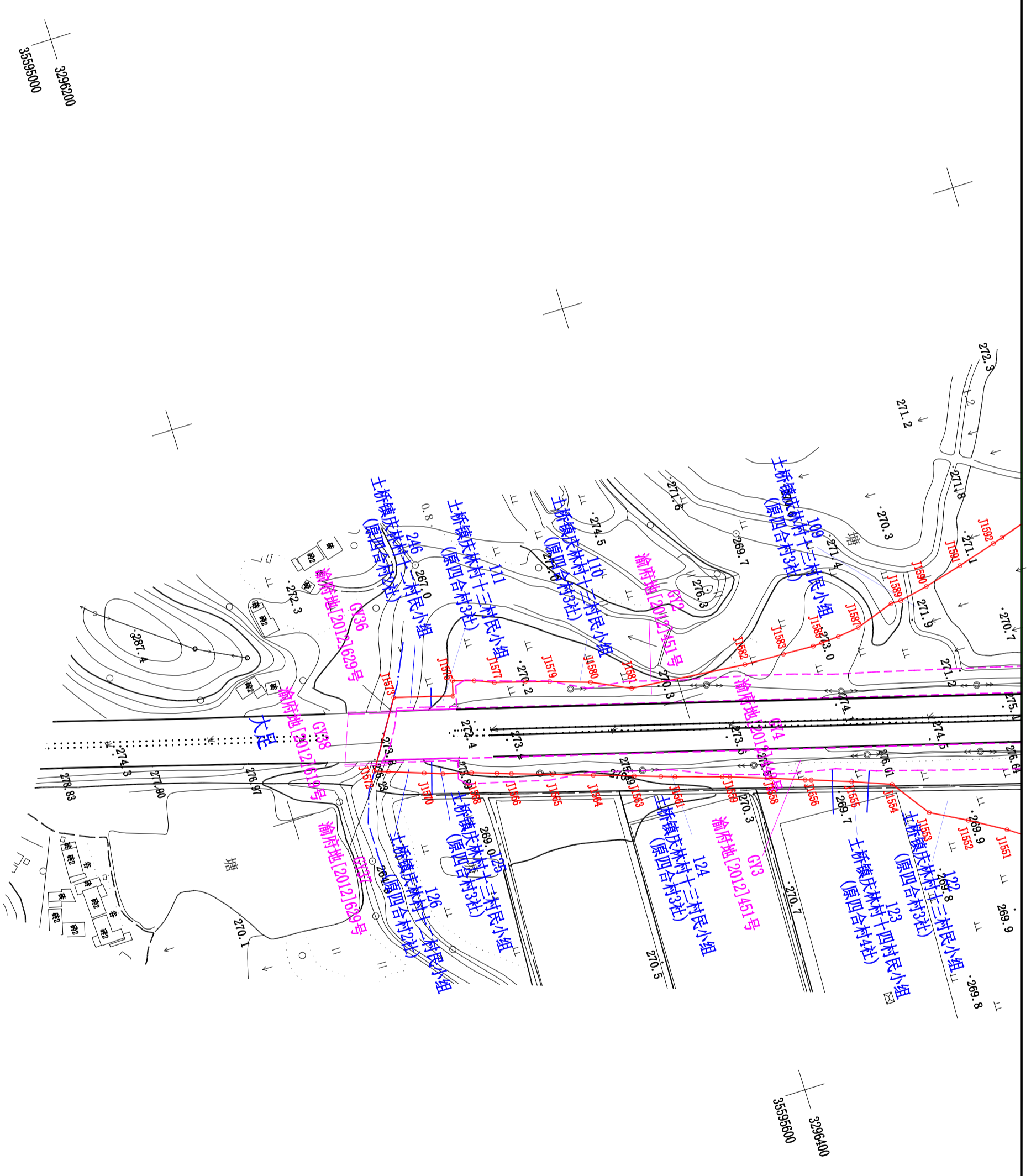
1.8

1.3

2.1



2000 国家大地坐标系 1985 国家高程基准 勘测定界图 外业制图人: 付强 内业制图人: 钟渝 制图比例 1: 2000 勘测单位: 重庆金诚测绘有限公司 制图日期: 2021年5月



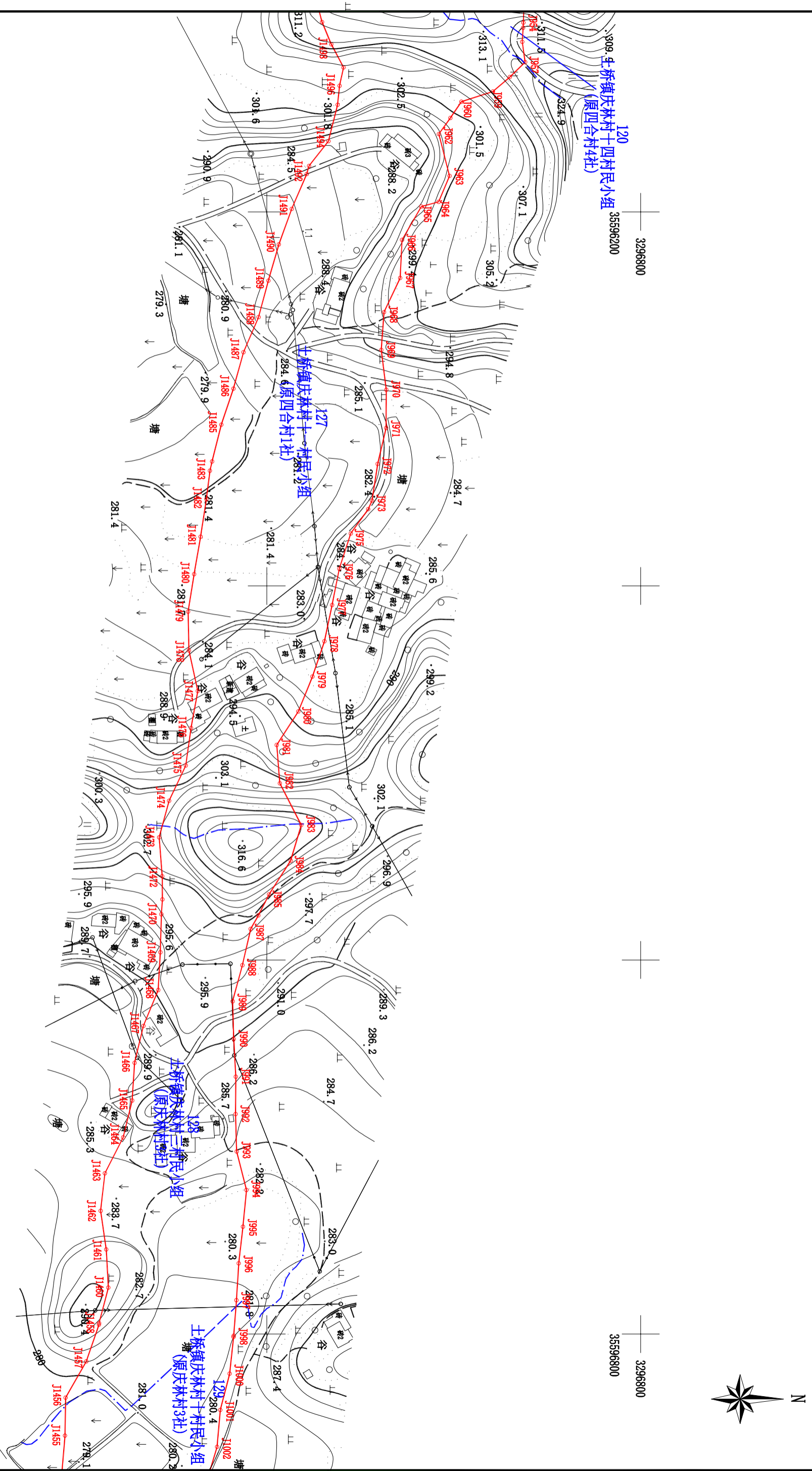
32969200
35593000

32969400
35595000



图例

- J1 界址点及点号
- 征地红线
- - - 村社界
- - - 国有界



3296800

3296800

3296800

3296800

35596200

35596800

3296400

3296400

3296400

3296400

35596200

35596200

图例

- J1 界址点及点号
- 征地红线
- - - 村社界
- - - 国 有 界

2000国家大地坐标系

1985国家高程基准

勘测定界图

外业制图人: 付强

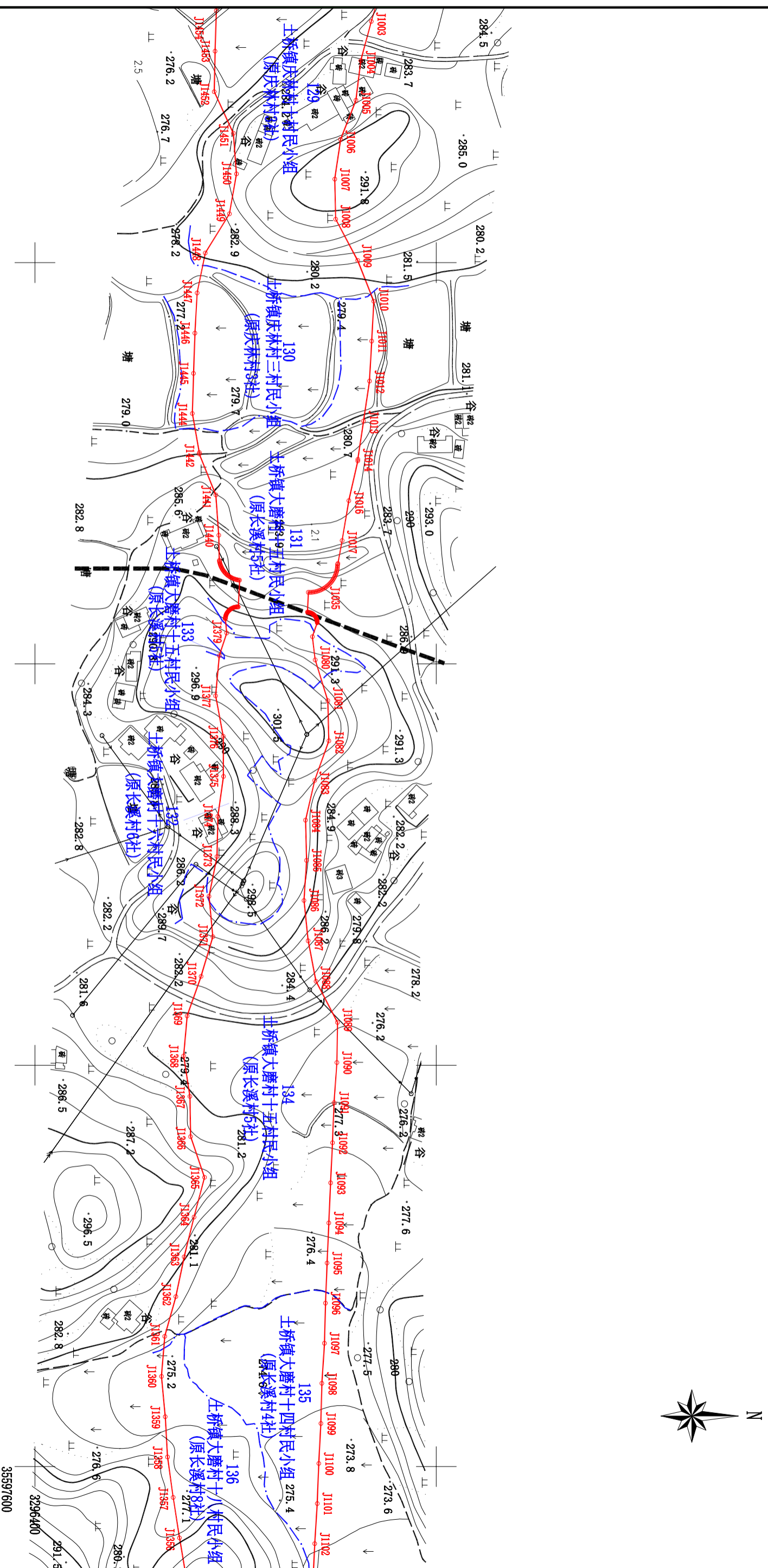
内业制图人: 钟渝

制图比例 1: 2000

勘测单位: 重庆金诚测绘有限公司

制图日期: 2021年5月

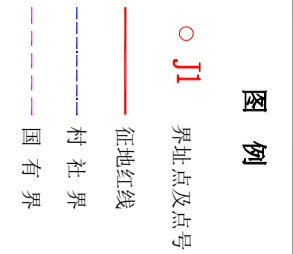
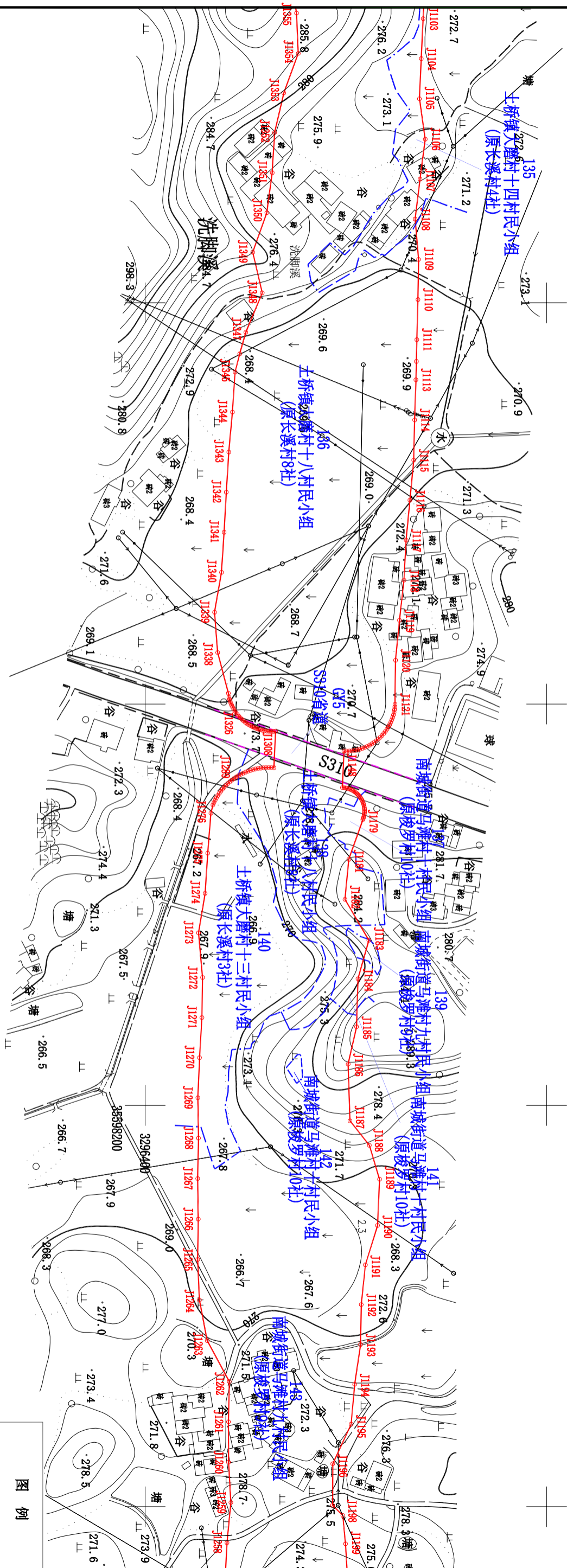
3296800
35597000



图例

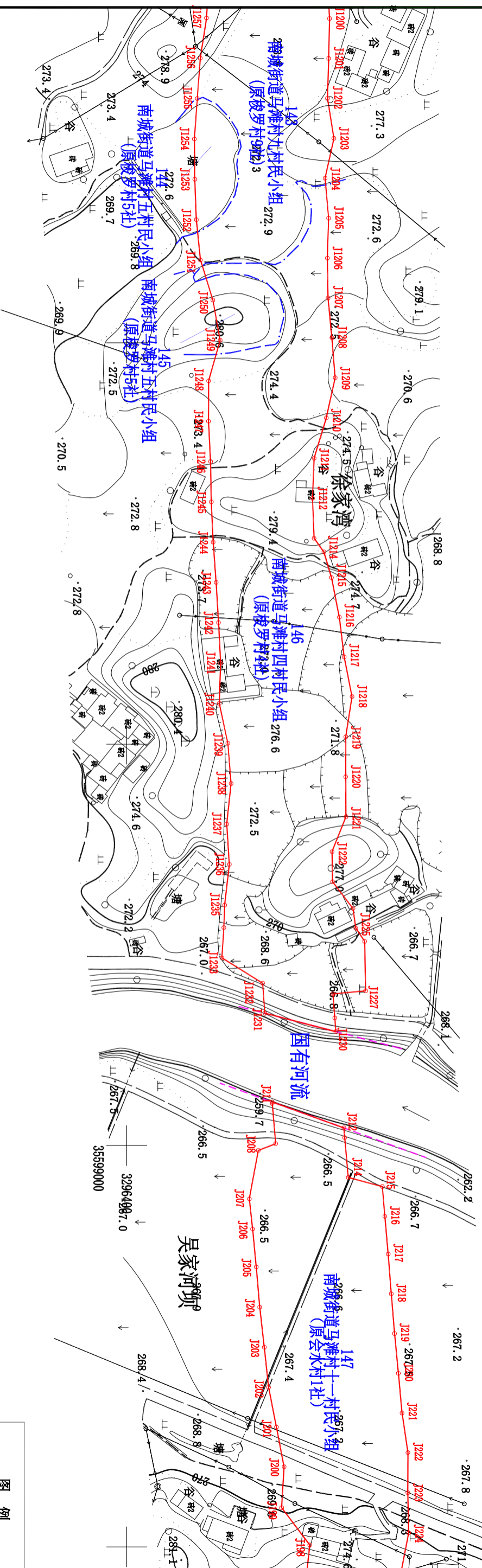
- J1 界址点及点号
- 征地红线
- - - 村社界
- - - 国有界

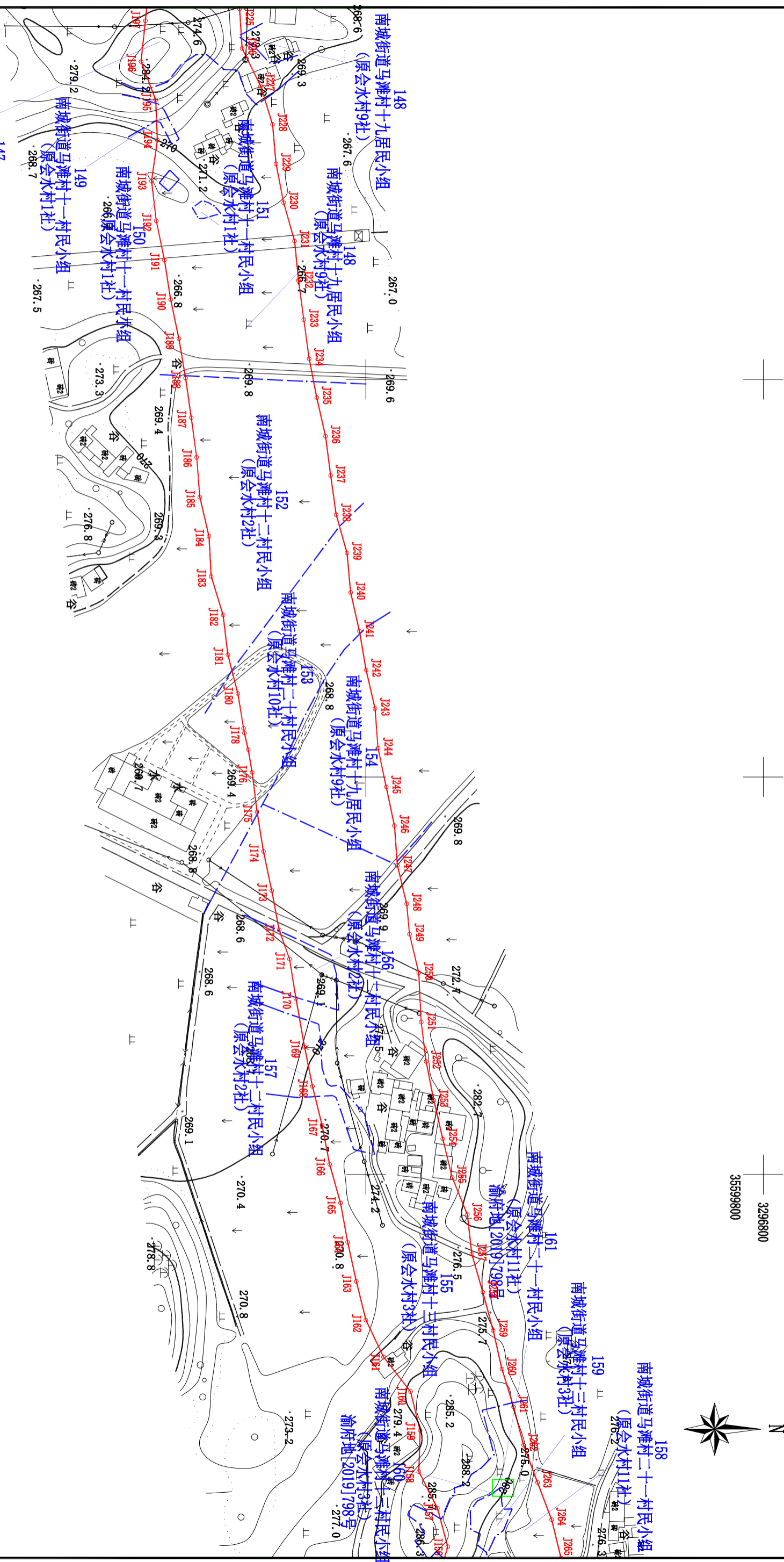
3296800
35597300



2000国家大地坐标系 1985国家高程基准 勘测定界图 外业制图人: 付强 内业制图人: 钟渝 制图比例 1: 2000 勘测单位: 重庆金诚测绘有限公司 制图日期: 2021年5月

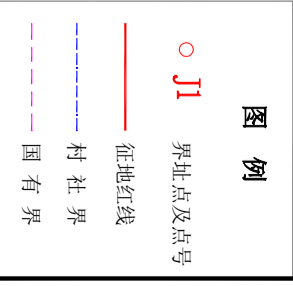
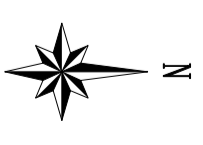
3296800
35598600

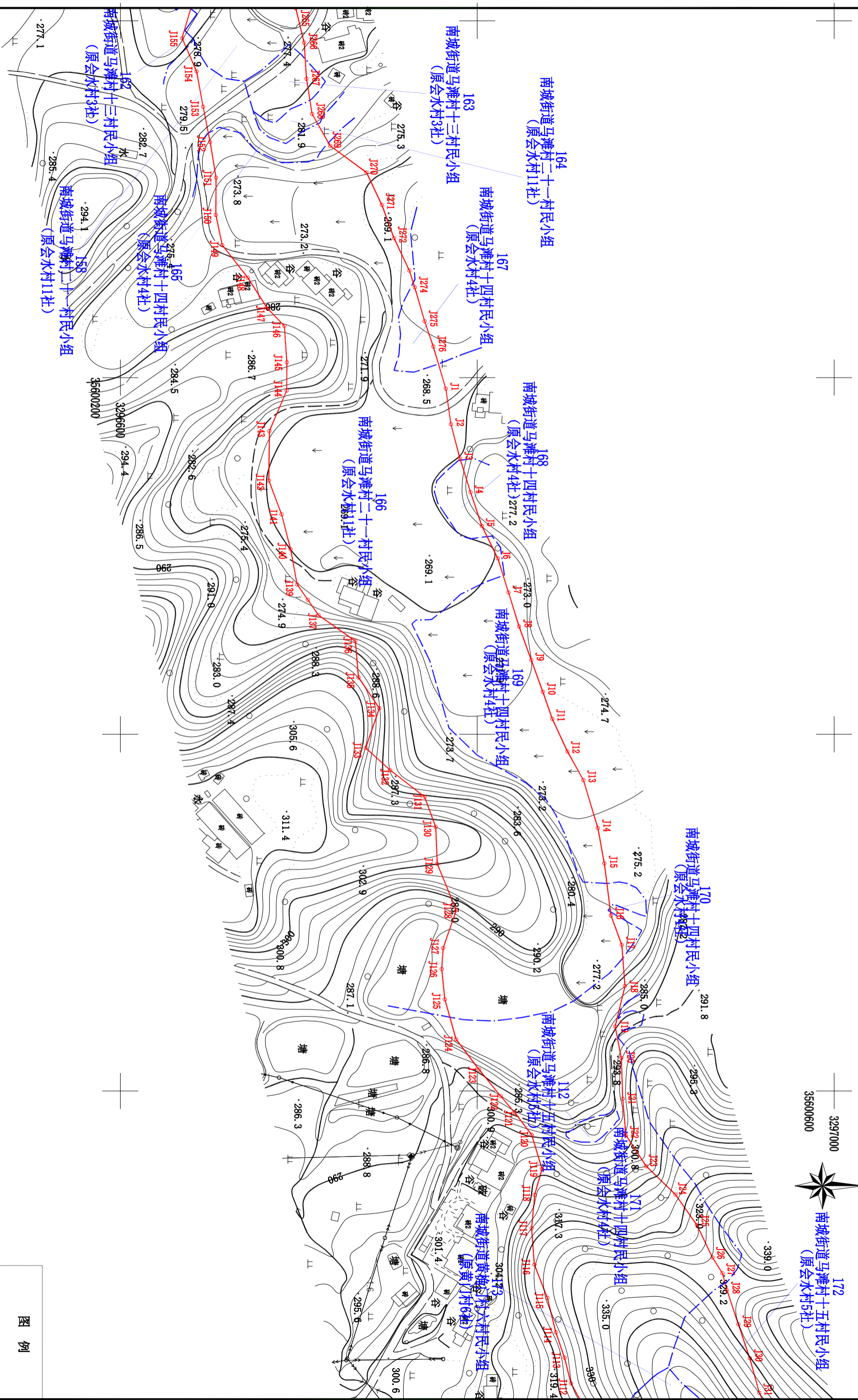




3296400
35599400

3296800
35599800





3297000
35600600




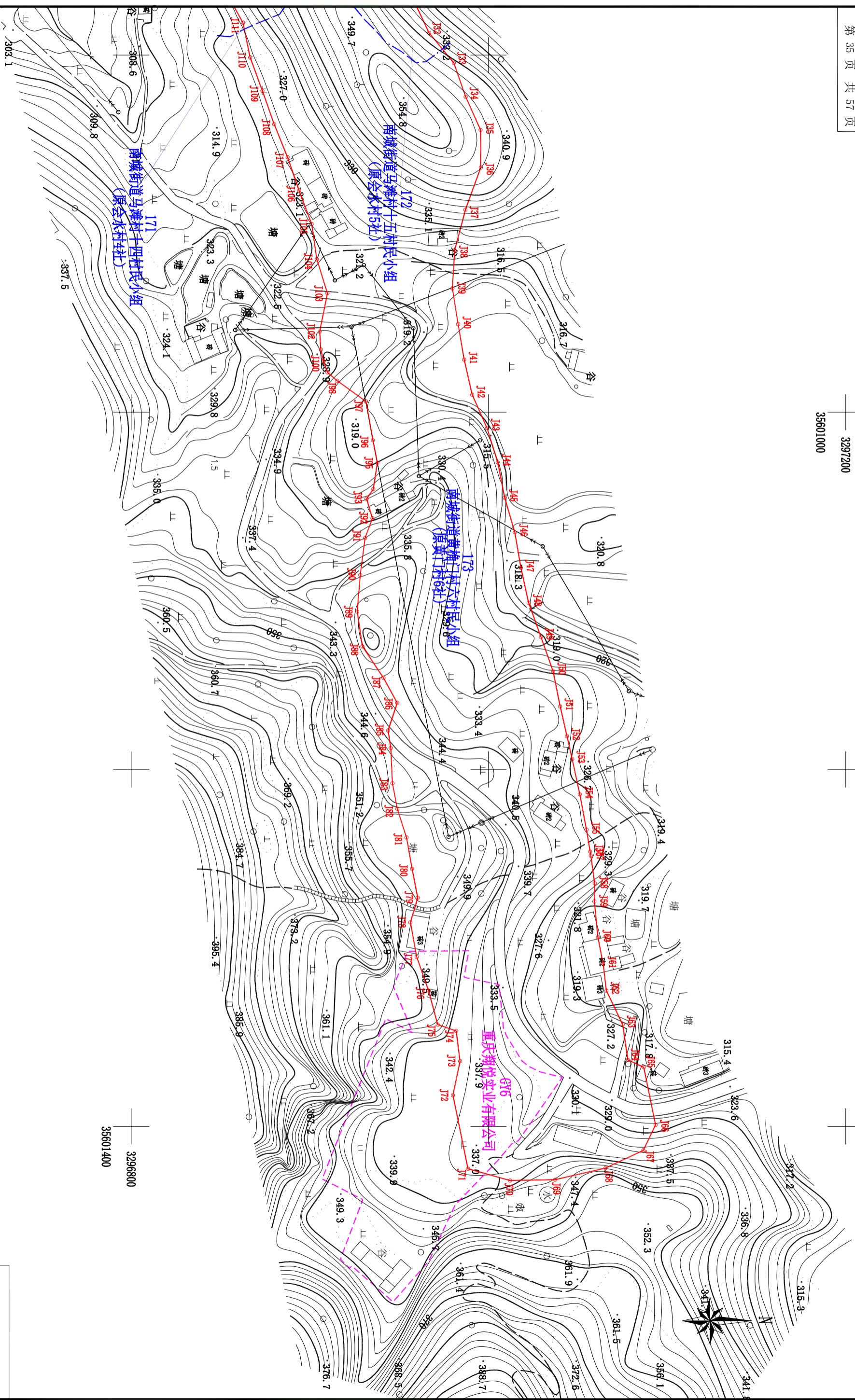
南城街道马滩村十五村民小组
(原会水村5社)

图例

- J1 界址点及点号
- 征地红线
- - - 村社界
- - - 国有界

2000国家大地坐标系 1985国家高程基准 勘测定界图 外业制图人: 付强 内业制图人: 钟渝 制图比例 1: 2000 勘测单位: 重庆金诚测绘有限公司 制图日期: 2021年5月

3297200
35601000



2000国家大地坐标系

1985国家高程基准

勘测定界图

外业制图人: 付强


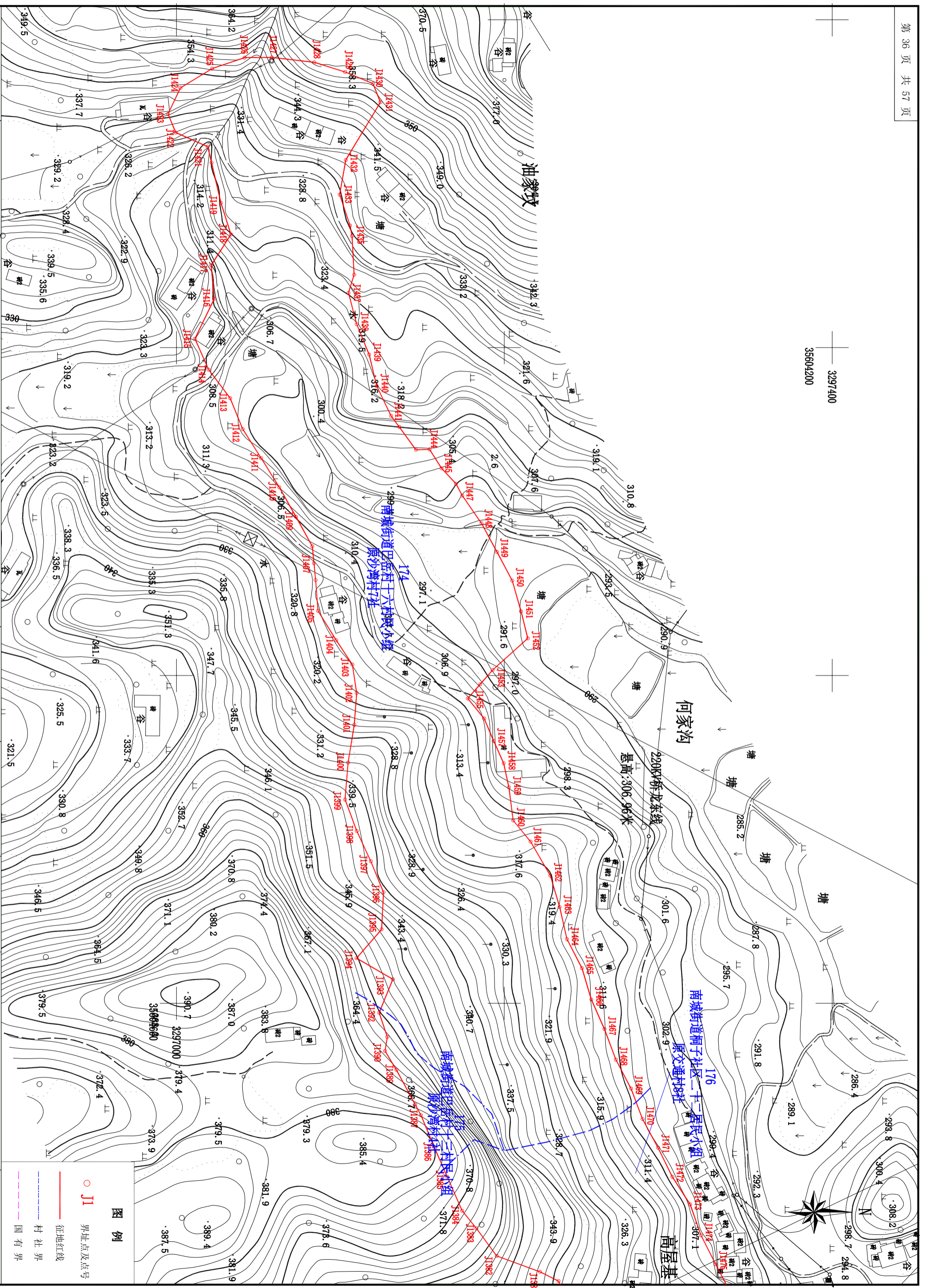
内业制图人: 钟渝

制图比例 1: 2000

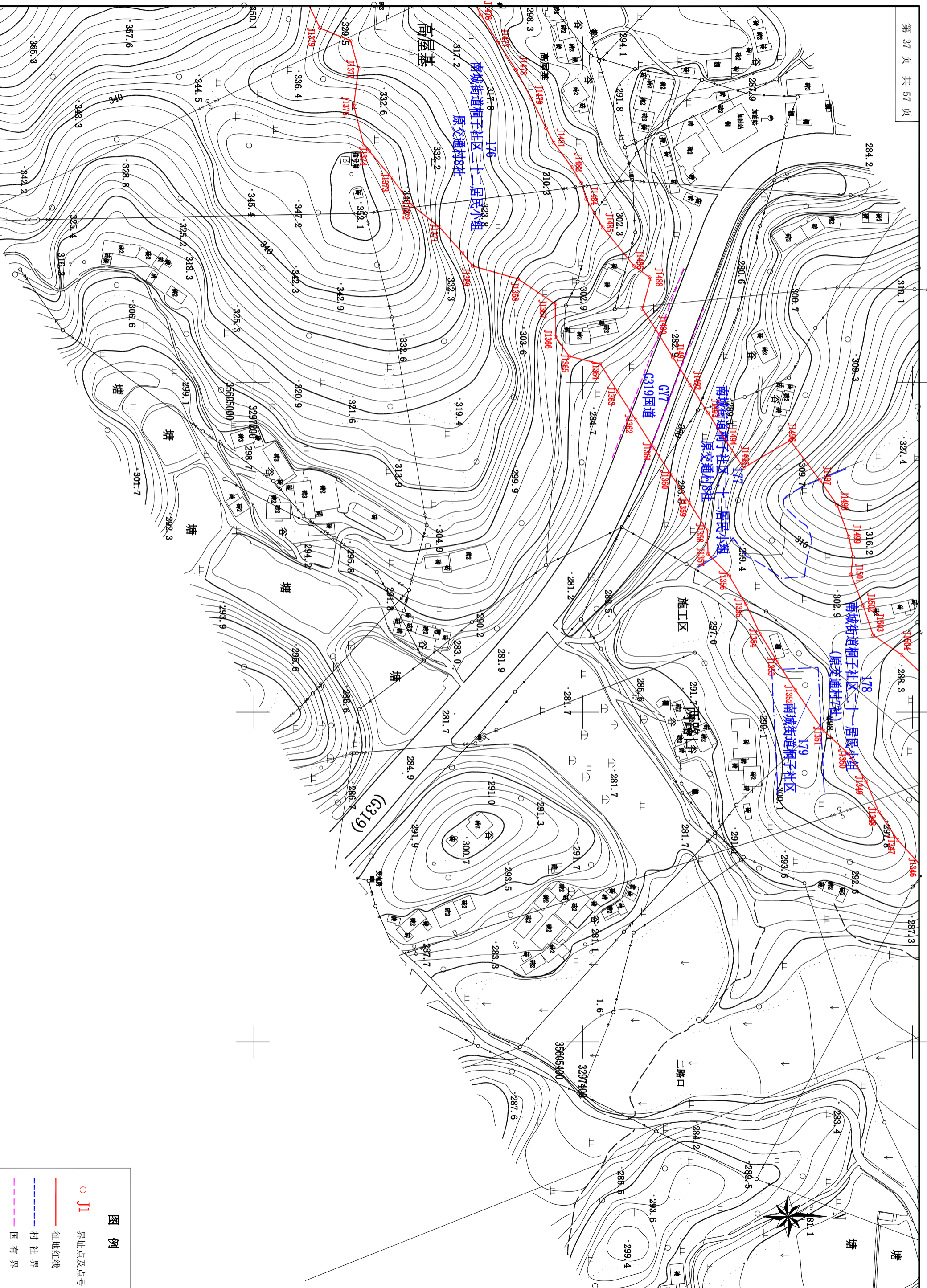
勘测单位: 重庆金诚测绘有限公司

制图日期: 2021年5月

3297400
35604200



2000 国家大地坐标系 1985 国家高程基准 勘测定界图 外业制图人: 付强 内业制图人: 钟渝 制图比例 1:2000 勘测单位: 重庆金诚测绘有限公司 制图日期: 2021年5月



2000国家大地坐标系

1985国家高程基准

勘测定界图

外业制图人: 付强

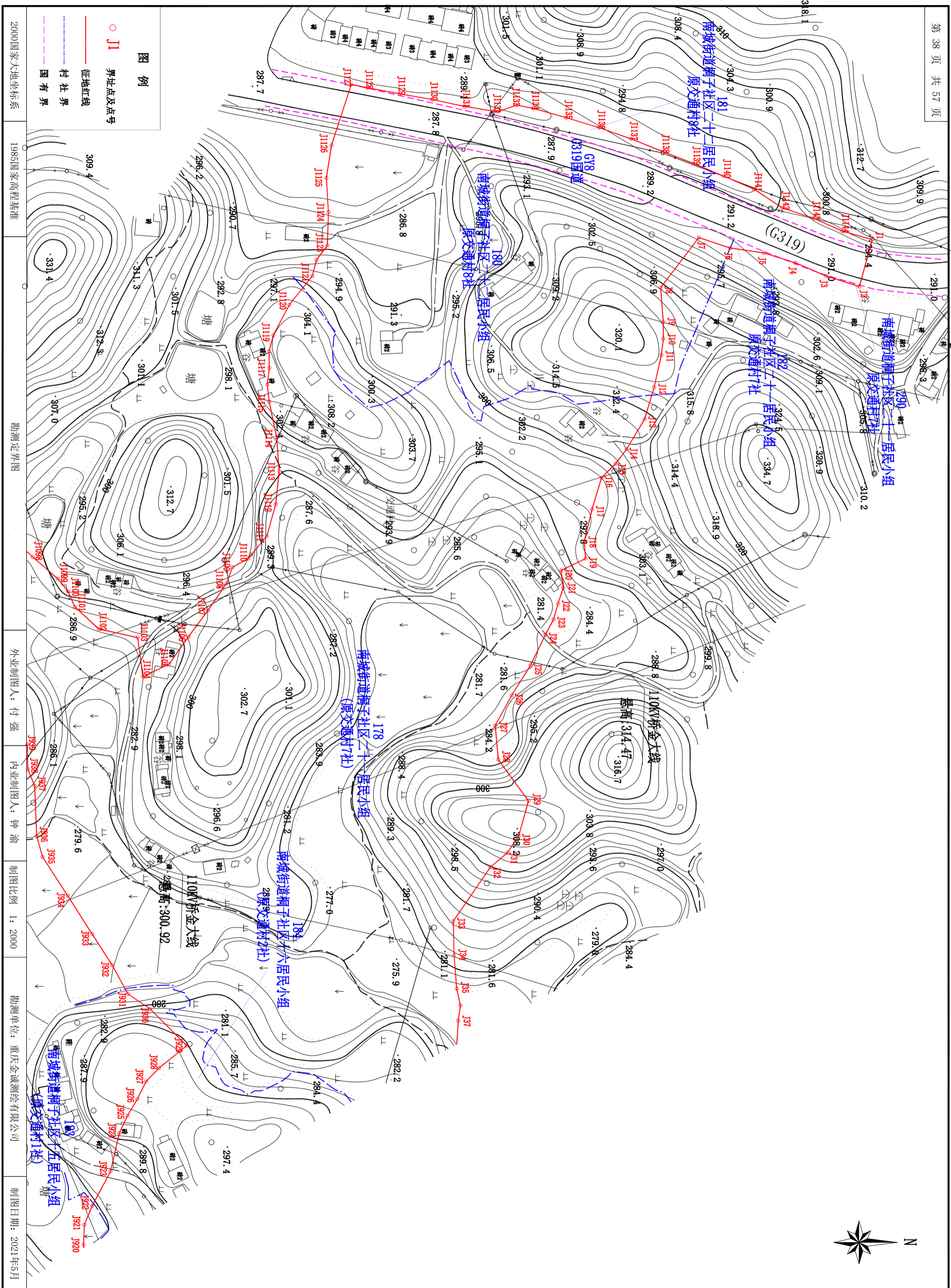
内业制图人: 钟渝

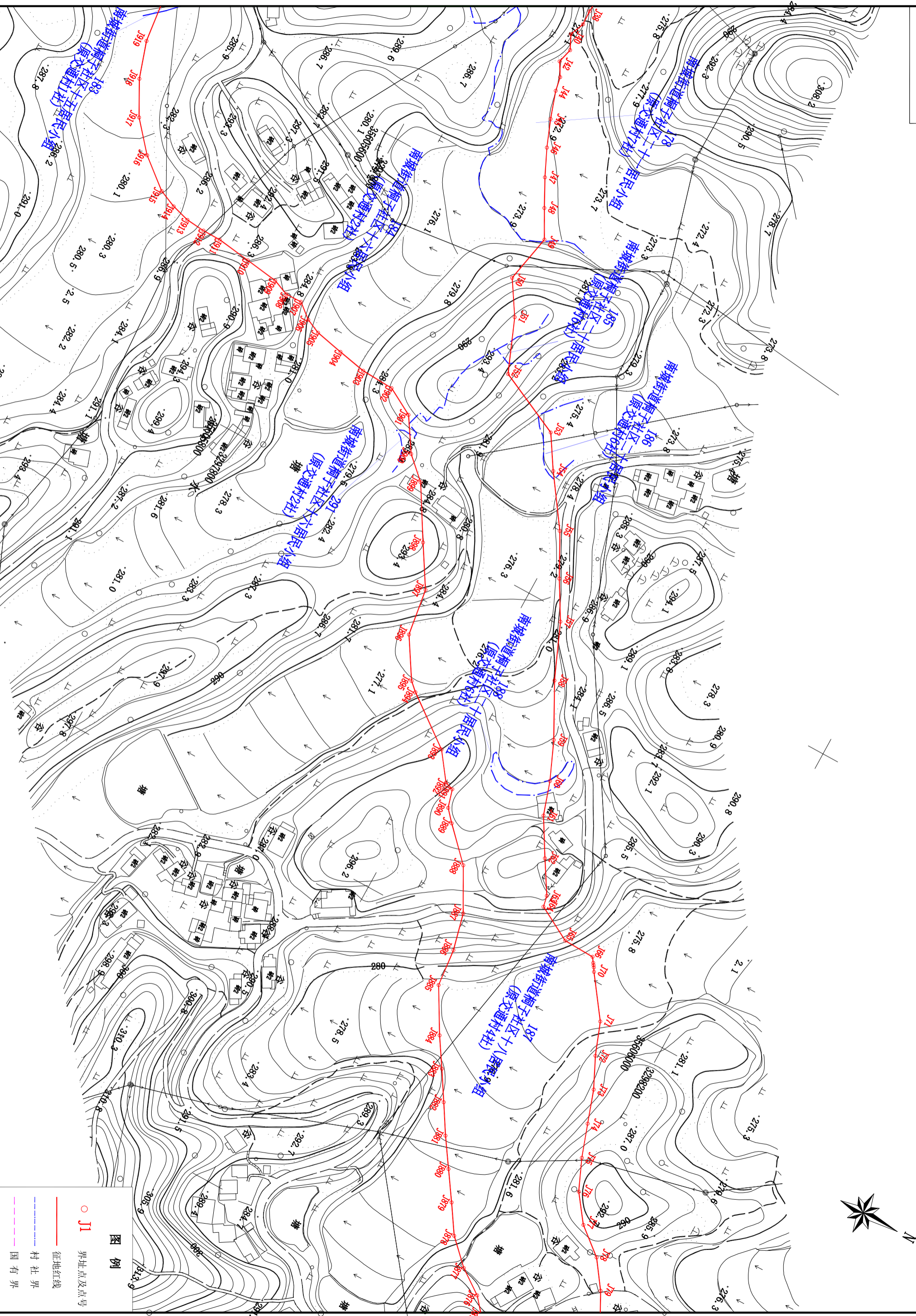
制图比例 1: 2000

勘测单位: 重庆金诚测绘有限公司

制图日期: 2021年5月

图例	
○ J1	界址点及点号
—	征地红线
- - -	村社界
- · - · -	国有界





图例

- J1 界址点及点号
- 征地红线
- - - 村社界
- - - 国有界

2000 国家大地坐标系

1985 国家高程基准

勘测定界图


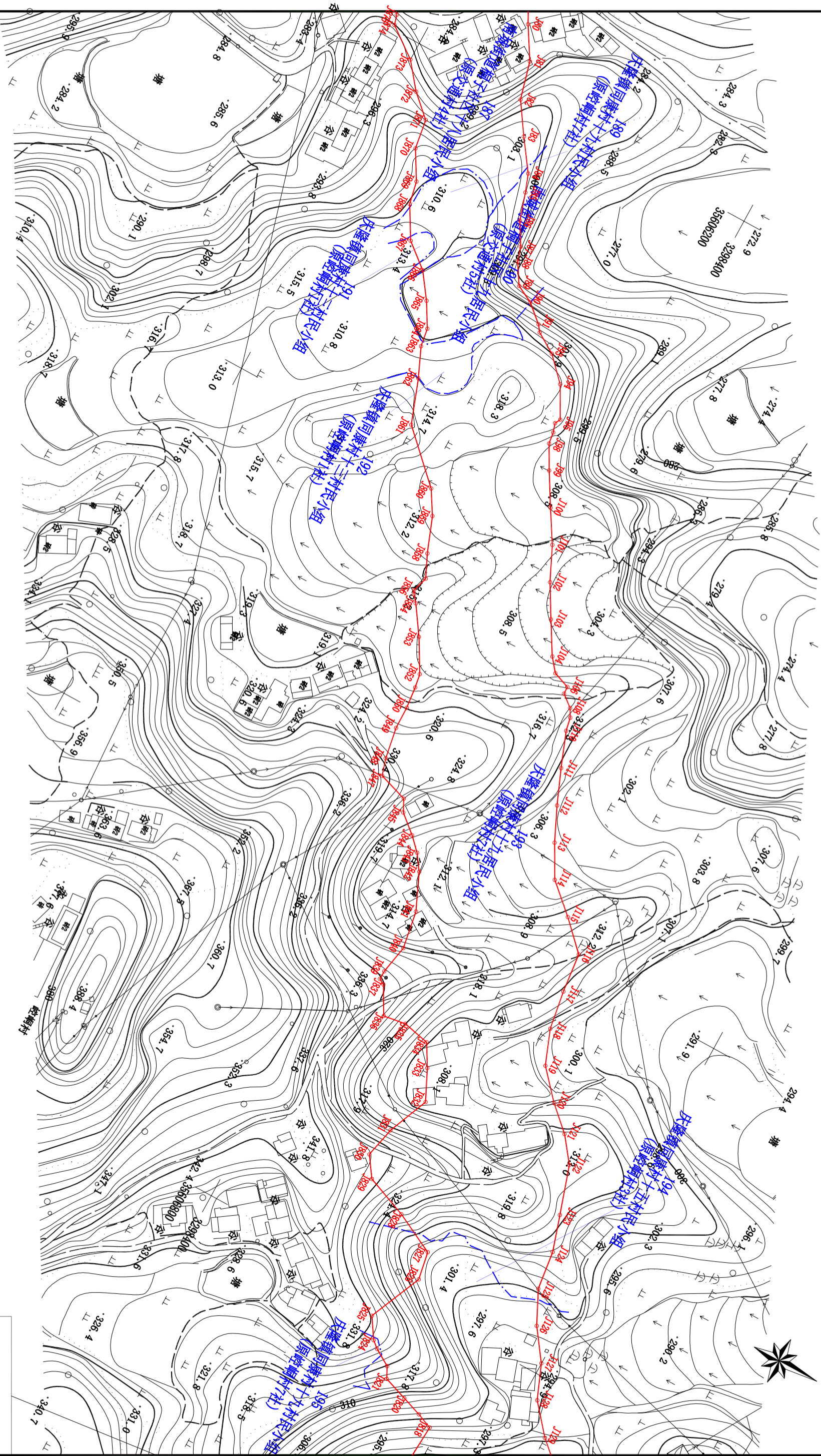
外业制图人：付强

内业制图人：钟渝

制图比例 1:2000

勘测单位：重庆金诚测绘有限公司

制图日期：2021年5月



2000国家大地坐标系

1985国家高程基准

勘测定界图

外业制图人：付强

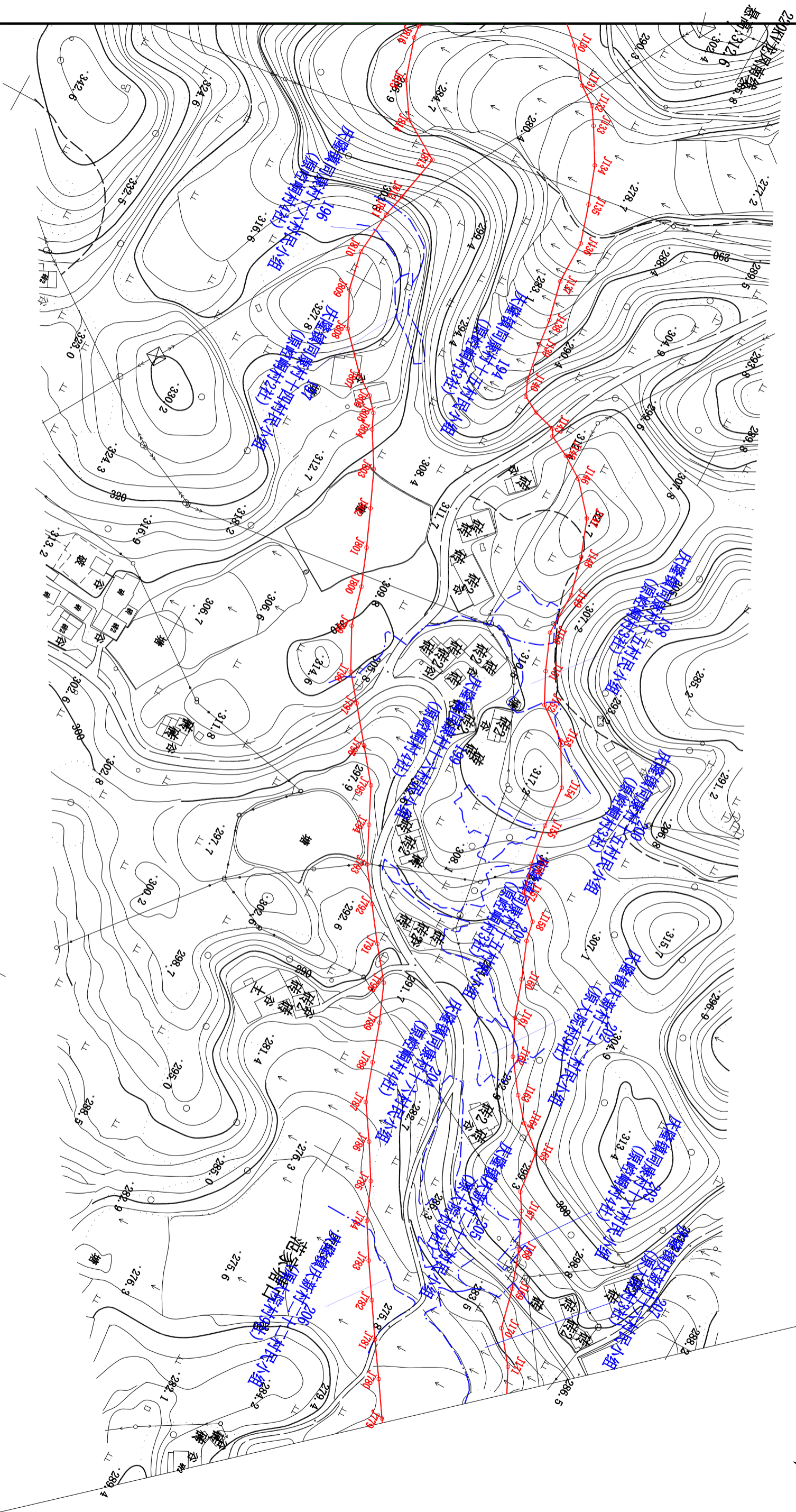
内业制图人：钟渝

制图比例 1: 2000

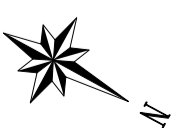
勘测单位：重庆金诚测绘有限公司

制图日期：2021年5月

3298800
35606800



3298800
35607400



图例

- J1 界址点及点号
- 征地红线
- - - 村社界
- - - 国有界

2000国家大地坐标系

1985国家高程基准

勘测定界图

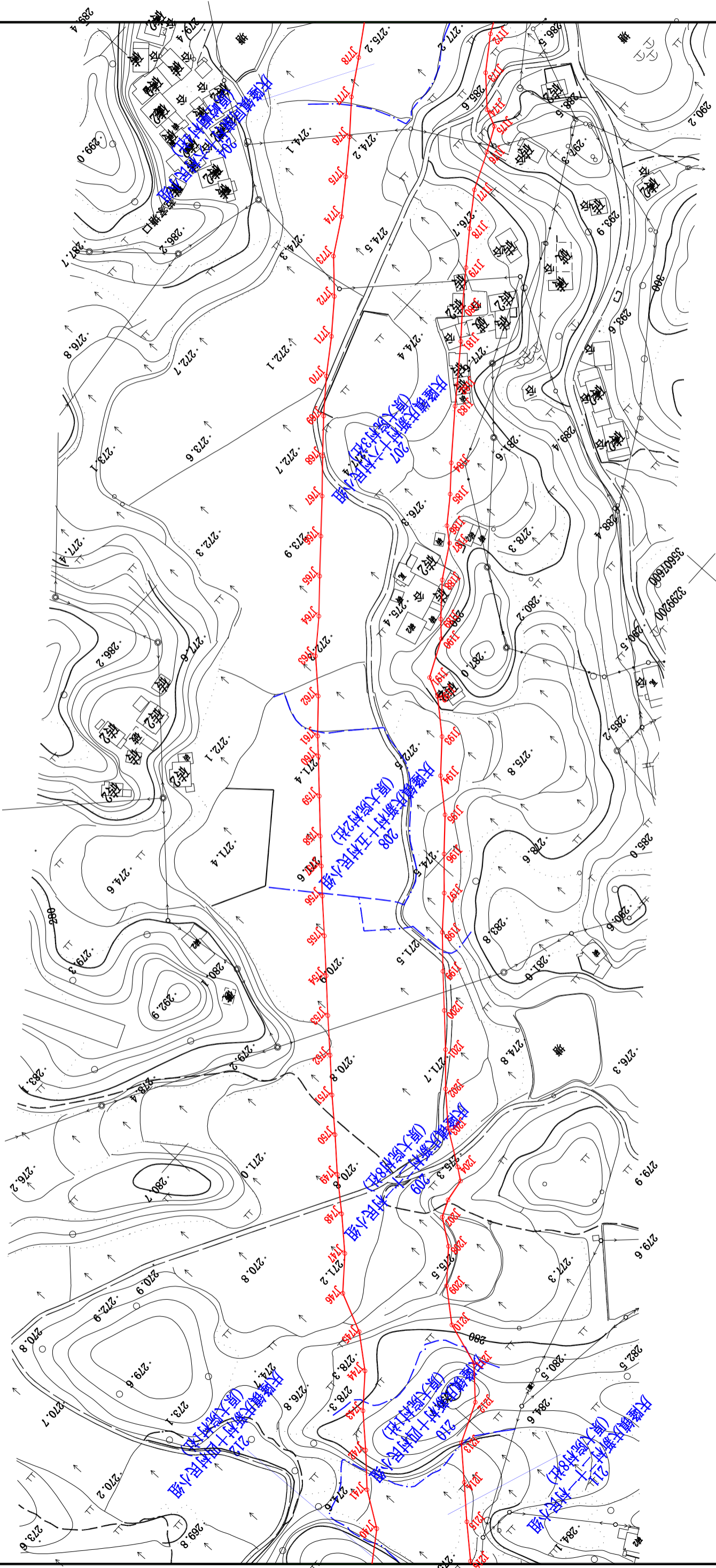
外业制图人: 付强

内业制图人: 钟渝


制图比例 1: 2000

勘测单位: 重庆金诚测绘有限公司

制图日期: 2021年5月




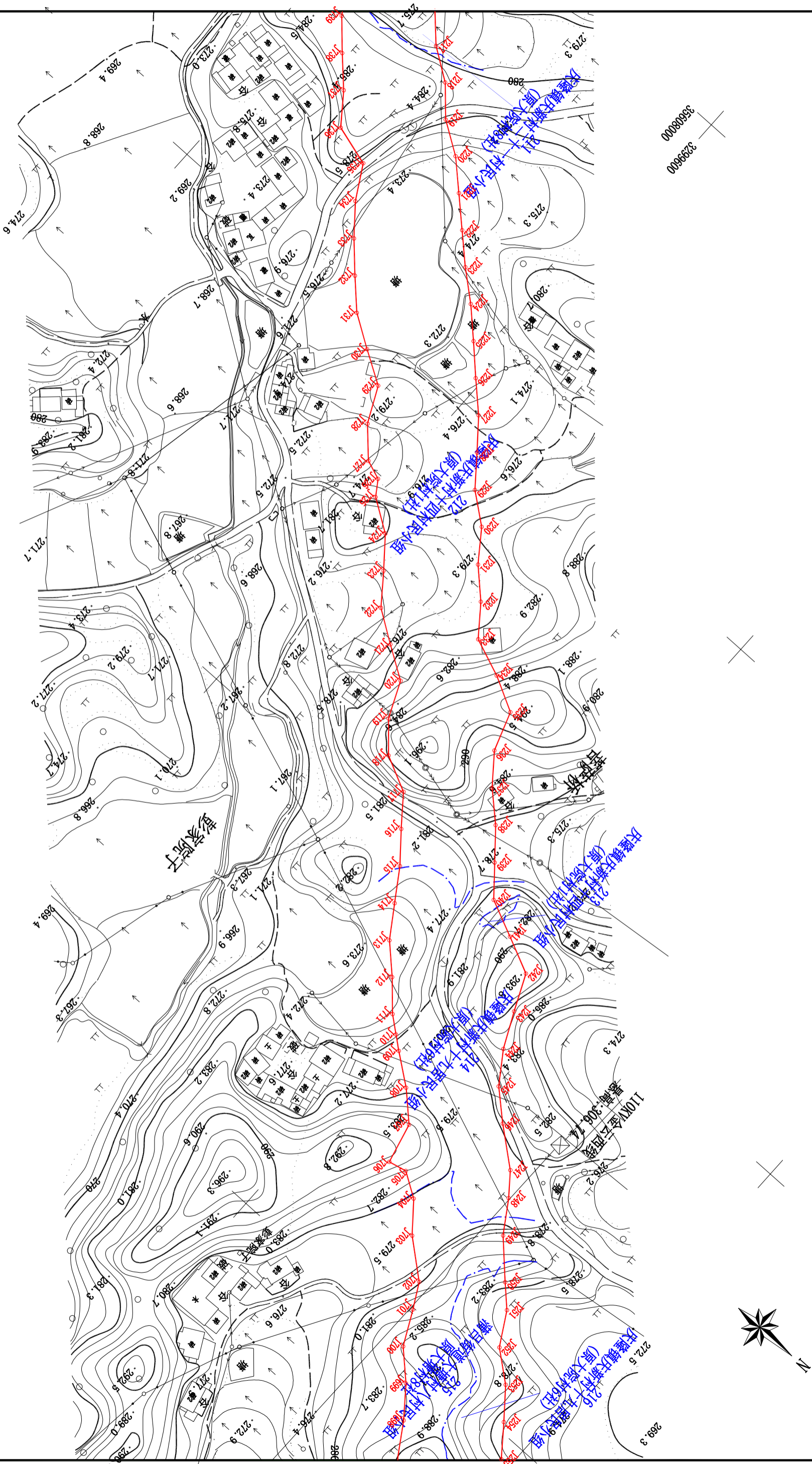
35608000
3299000



图例

- J1 界址点及点号
- 征地红线
- - - 村社界
- - - 国有界

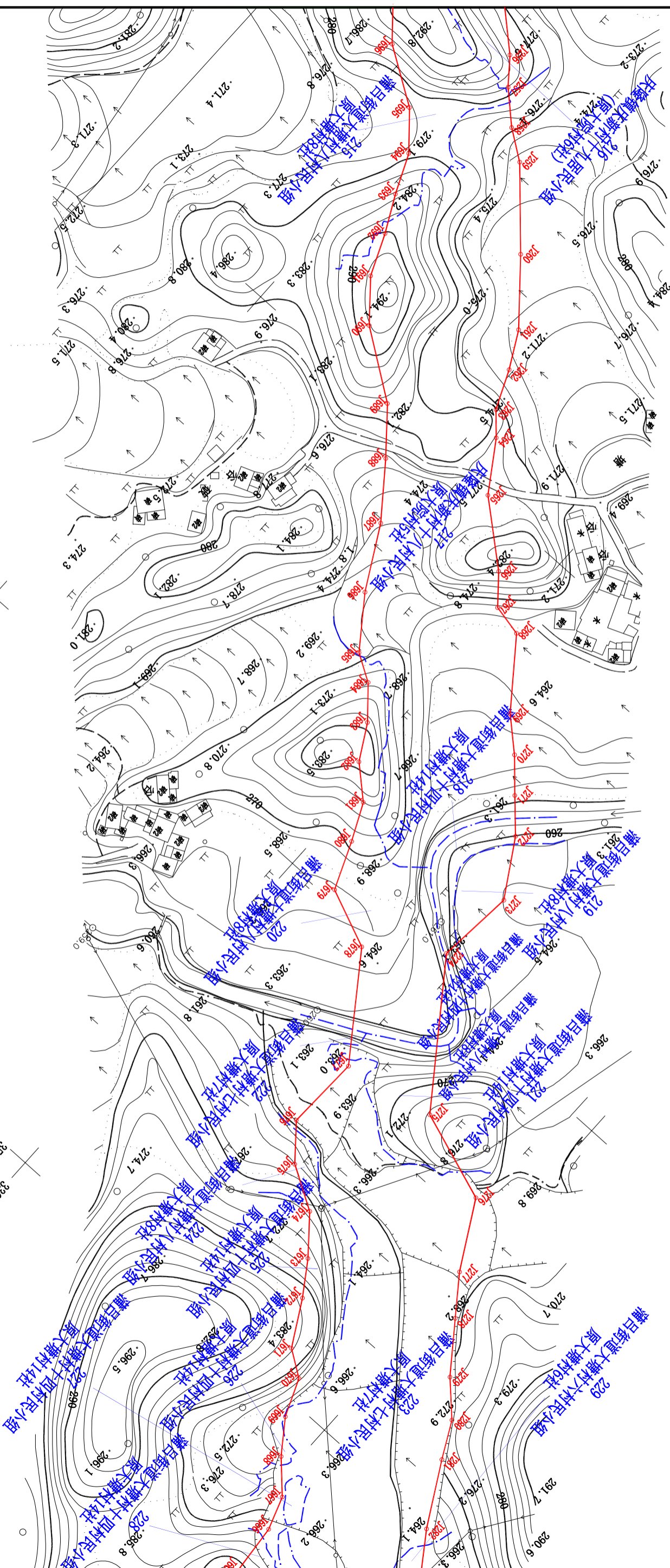

2000国家大地坐标系 1985国家高程基准 勘测定界图 外业制图人: 付强 内业制图人: 钟渝 制图比例 1: 2000 勘测单位: 重庆金诚测绘有限公司 制图日期: 2021年5月



图例	
○ J1	界址点及点号
—	征地红线
- - -	村社界
- · - · -	国有界

2000国家大地坐标系 1985国家高程基准 勘测定界图 外业制图人: 付强 内业制图人: 钟渝 制图比例 1: 2000 勘测单位: 重庆金城测绘有限公司 制图日期: 2021年5月

3300200
35609800



3300200
35609200

图例

- J1 界址点及点号
- 征地红线
- - - 村社界
- - - 国有界

2000国家大地坐标系

1985国家高程基准

勘测定界图

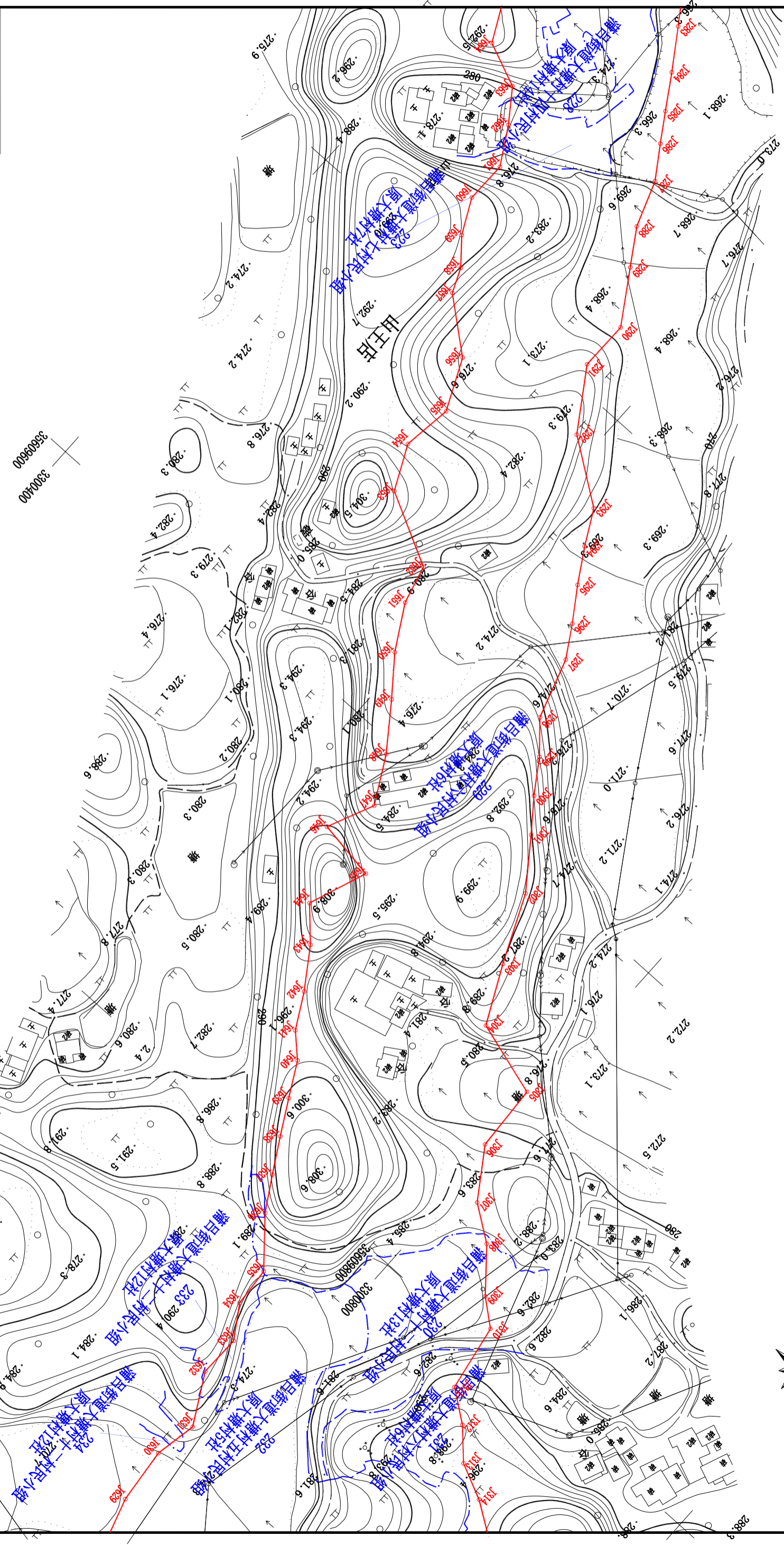

外业制图人: 付强

内业制图人: 钟渝

制图比例 1: 2000

勘测单位: 重庆金诚测绘有限公司

制图日期: 2021年5月



图例

- J1 界址点及点号
- 征地红线
- - - 村社界
- - - 国有界

2000国家大地坐标系

1985国家高程基准

勘测定界图

外业制图人：付强

内业制图人：钟渝

制图比例 1: 2000

勘测单位：重庆金诚测绘有限公司

制图日期：2021年5月

2000国家大地坐标系

1985国家高程基准

勘测定界图

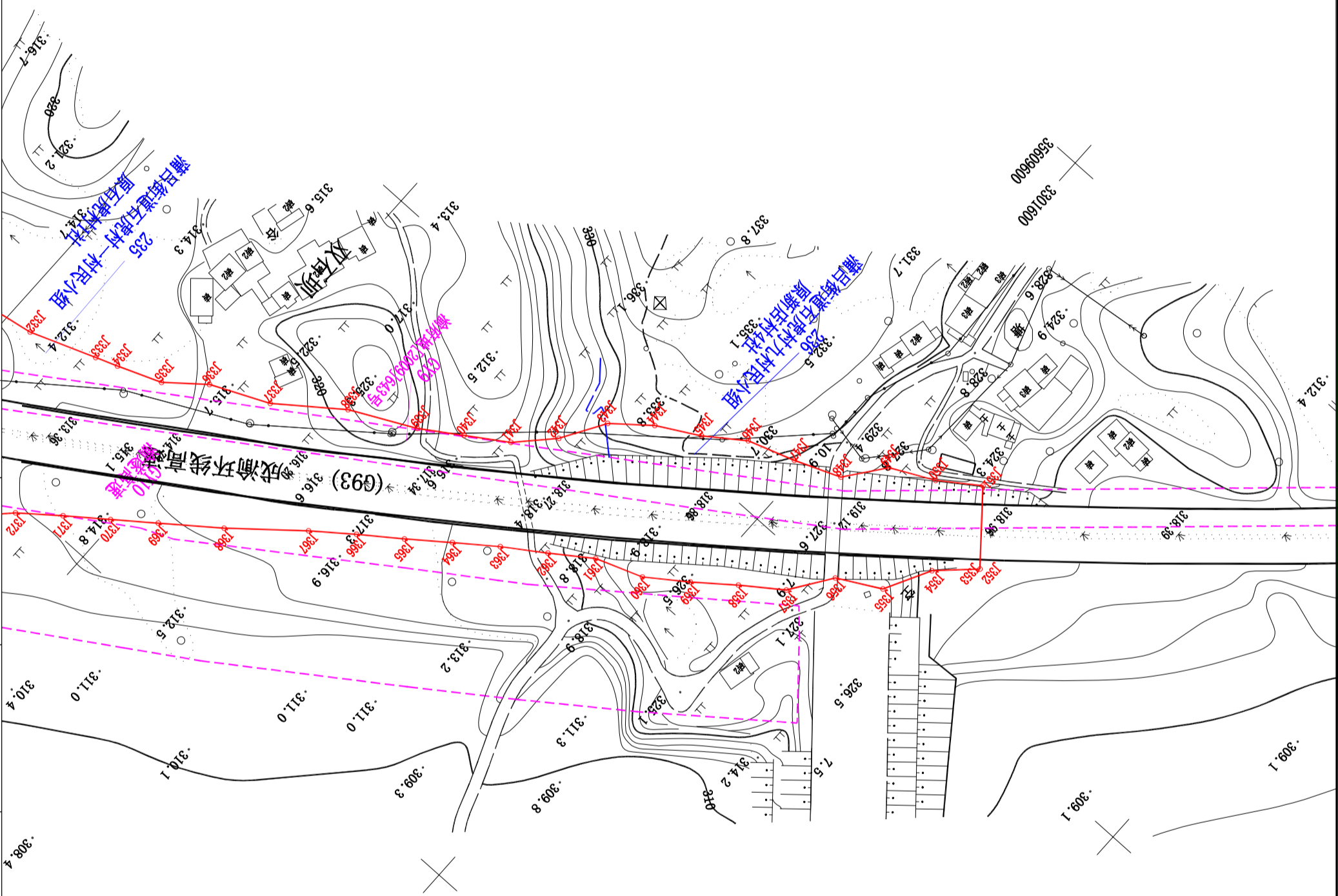
外业制图人：付强

内业制图人：钟渝

制图比例 1: 2000

勘测单位：重庆金诚测绘有限公司

制图日期：2021年5月


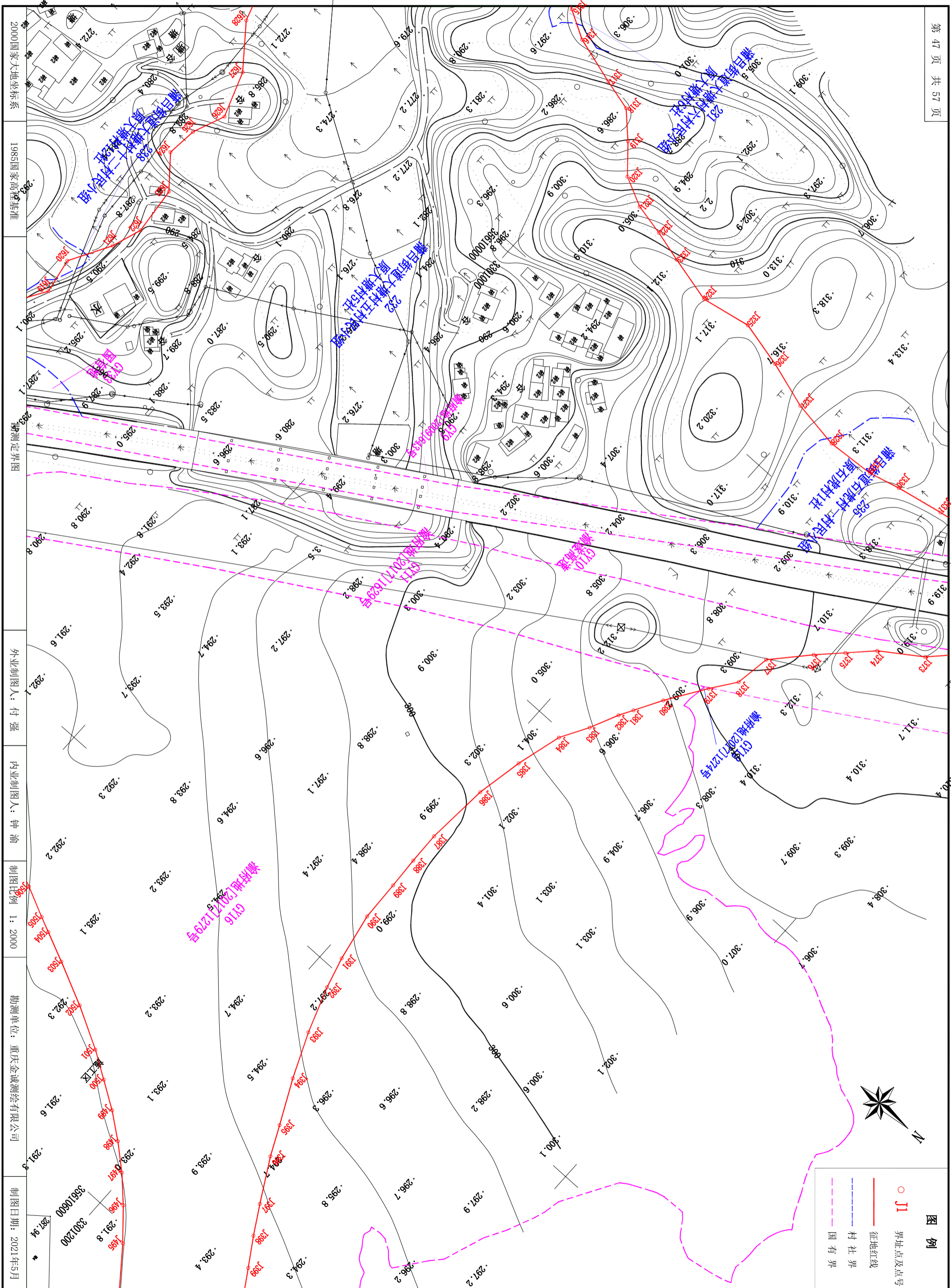


3560102200
3301600

图例

- J1 界址点及点号
- 征地红线
- 村社界
- 国有界





2000 国家大地坐标系
 1985 国家高程基准
 勘测定界图
 外业制图人：付强
 内业制图人：钟渝
 制图比例 1:2000
 勘测单位：重庆金诚测绘有限公司
 制图日期：2021年5月

2000国家大地坐标系

1985国家高程基准

勘测定界图

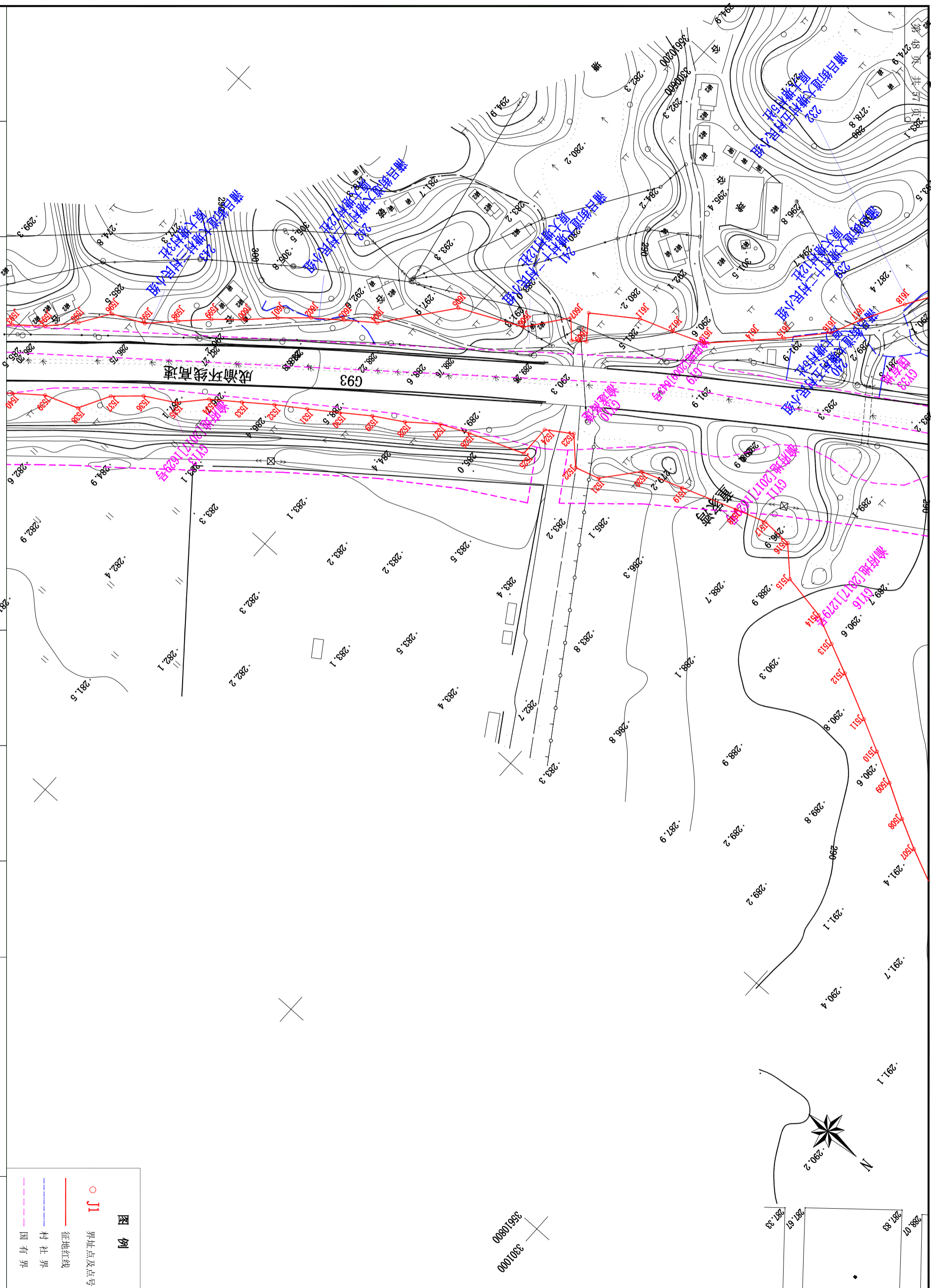
外业制图人：付强

内业制图人：钟渝

制图比例 1:2000

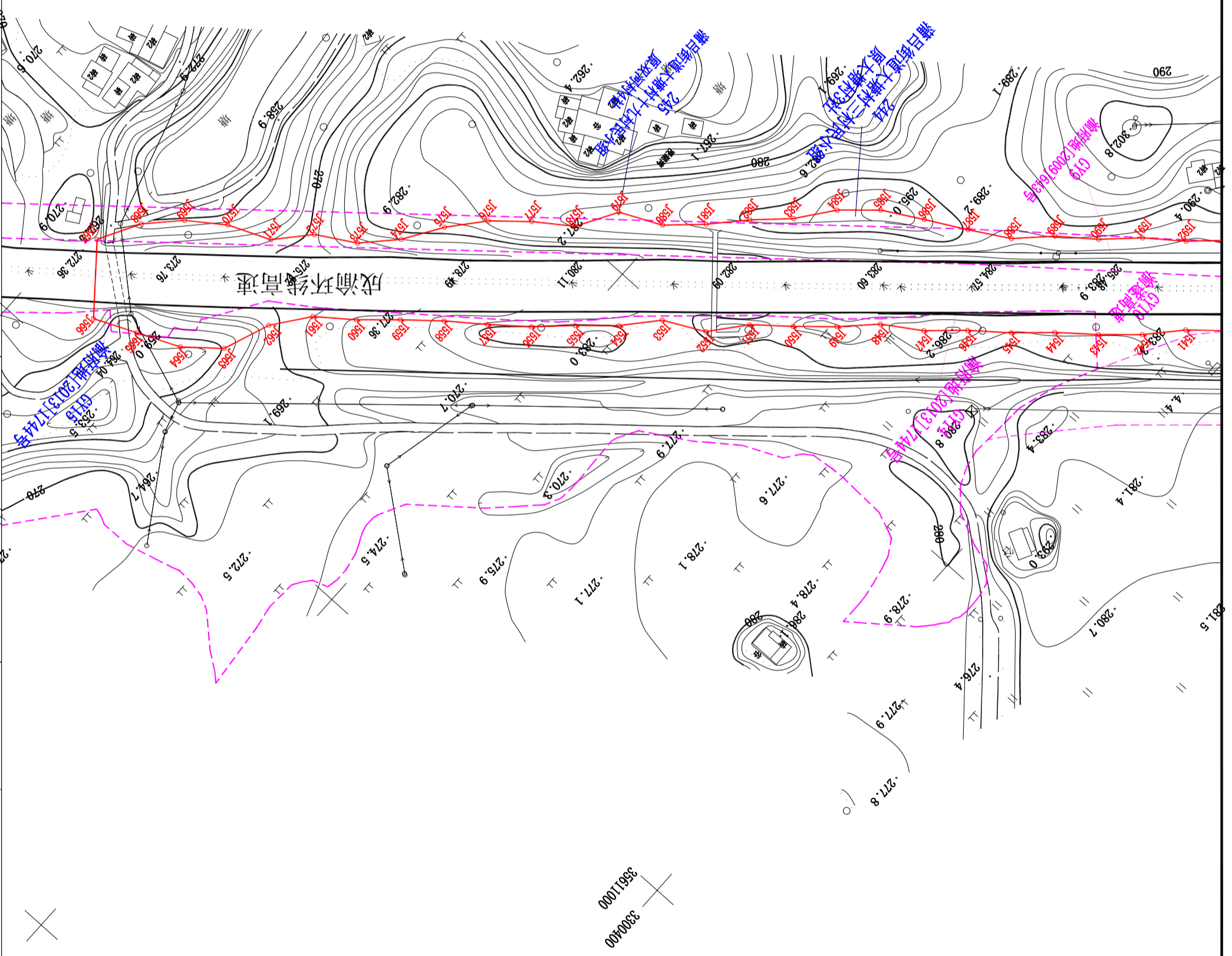
勘测单位：重庆金诚测绘有限公司

制图日期：2021年5月

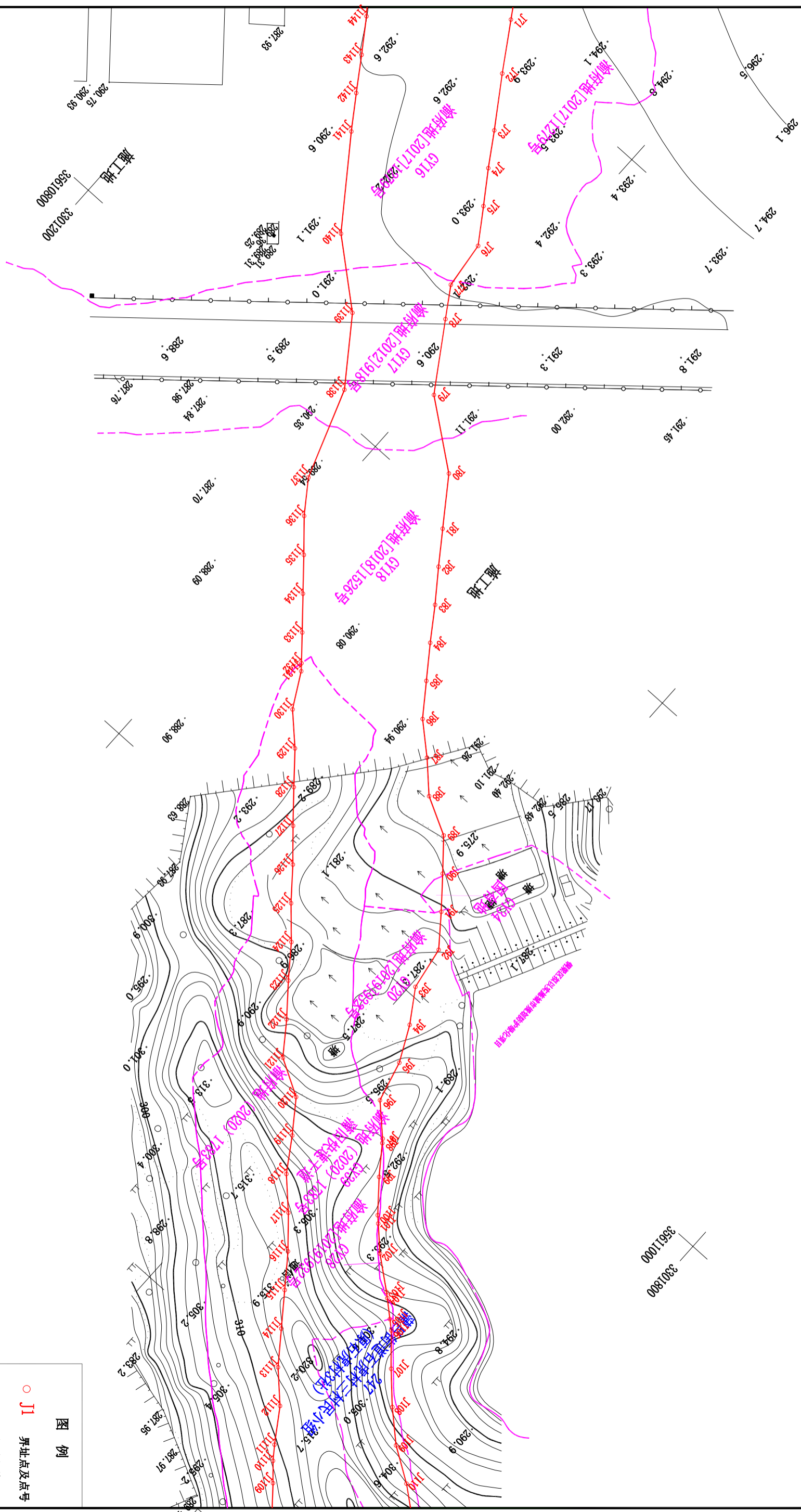



图例

- J1 界址点及点号
- 征地红线
- - - 村社界
- - - 国有界


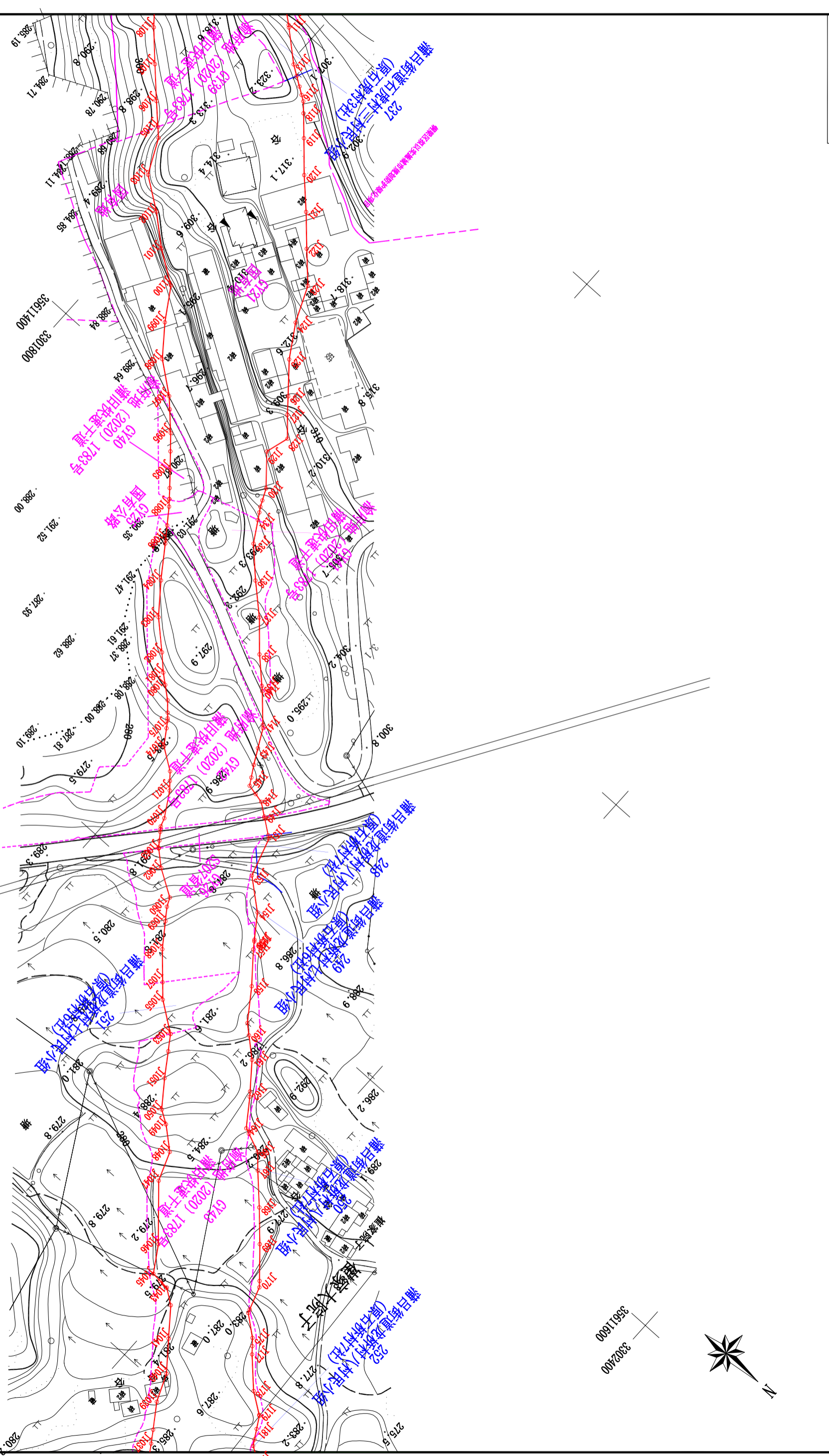


图例	
○ J1	界址点及点号
—	征地红线
- - -	村社界
- - - -	国有界



图例	
○ J1	界址点及点号
—	征地红线
- - -	村社界
- - - -	国有界

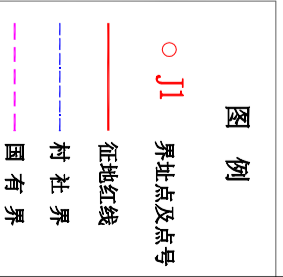
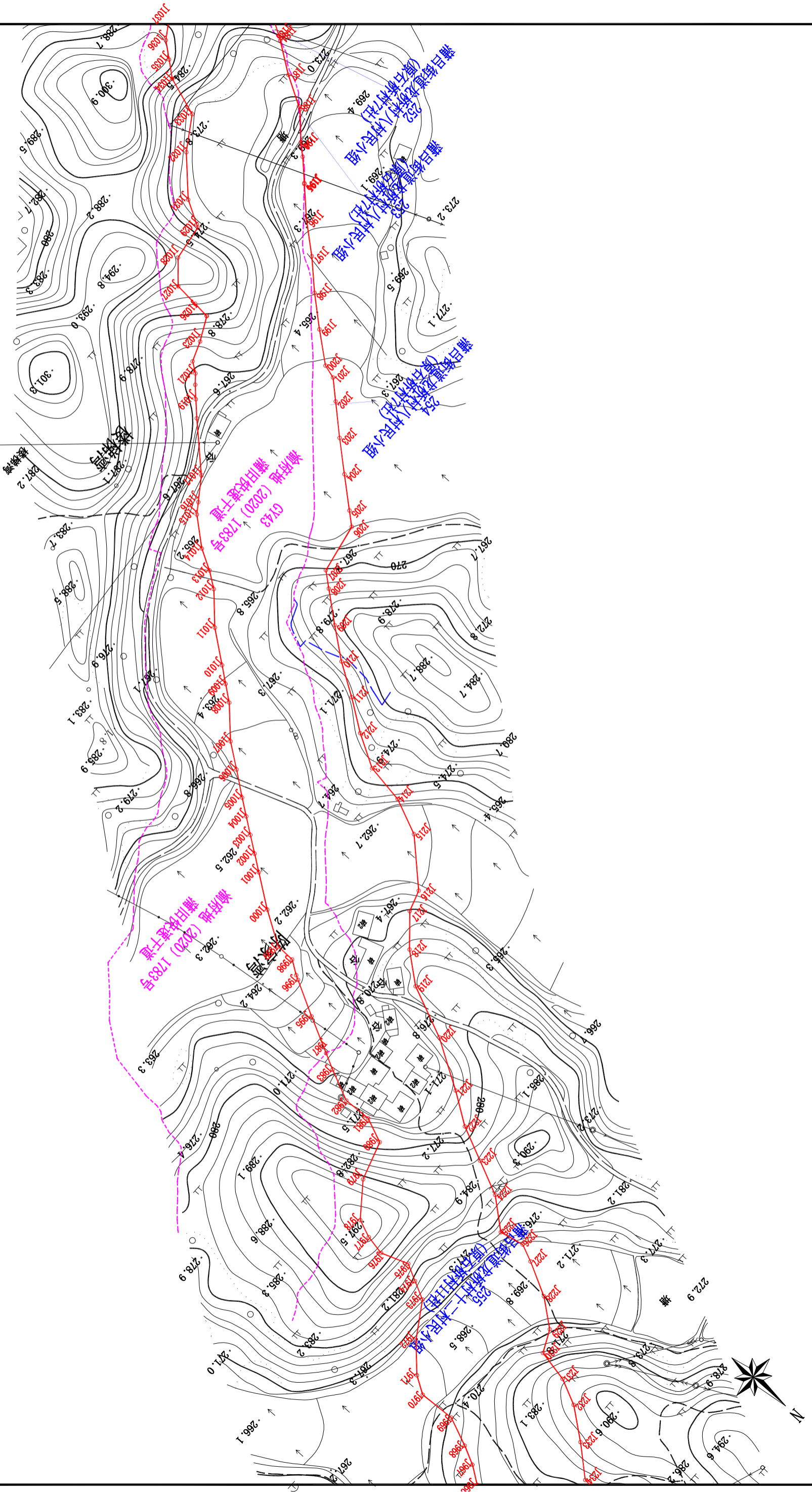
2000国家大地坐标系 1985国家高程基准 勘测定界图 外业制图人: 付强 内业制图人: 钟渝 制图比例 1: 2000 勘测单位: 重庆金诚测绘有限公司 制图日期: 2021年5月



35611600
33024400

图例	
○ J1	界址点及点号
—	征地红线
—	村社界
—	国有界

2000国家大地坐标系 1985国家高程基准 勘测定界图 外业制图人: 付强 内业制图人: 钟渝 制图比例 1: 2000 勘测单位: 重庆金诚测绘有限公司 制图日期: 2021年5月



2000国家大地坐标系

1985国家高程基准

勘测定界图


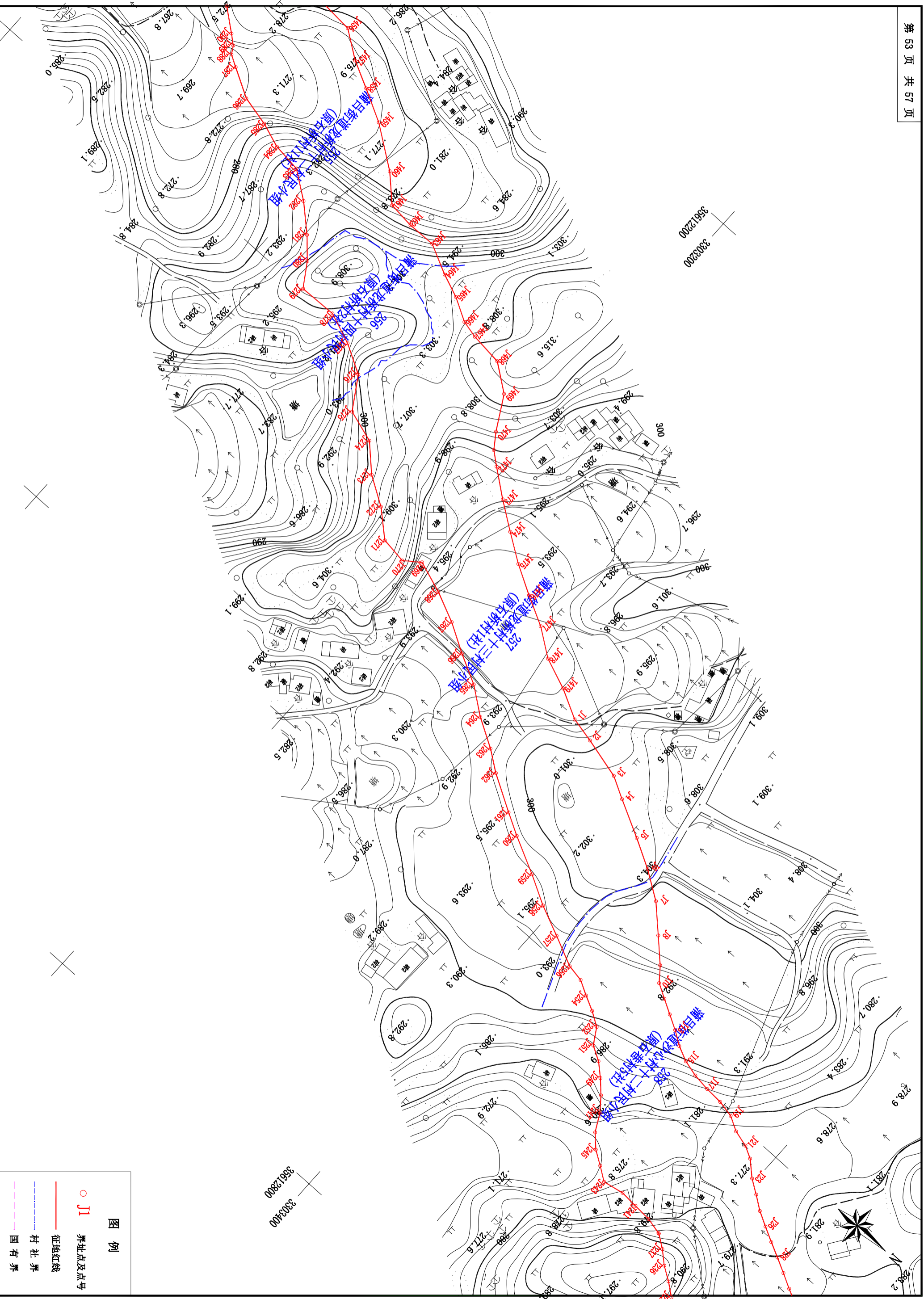
外业制图人: 付强

内业制图人: 钟渝

制图比例 1: 2000

勘测单位: 重庆金诚测绘有限公司

制图日期: 2021年5月



2000 国家大地坐标系

1985 国家高程基准

勘测定界图

外业制图人: 付强

内业制图人: 钟渝

制图比例 1: 2000

勘测单位: 重庆金诚测绘有限公司

制图日期: 2021年5月

3504200
3561200

2000 国家大地坐标系

1985 国家高程基准

勘测定界图

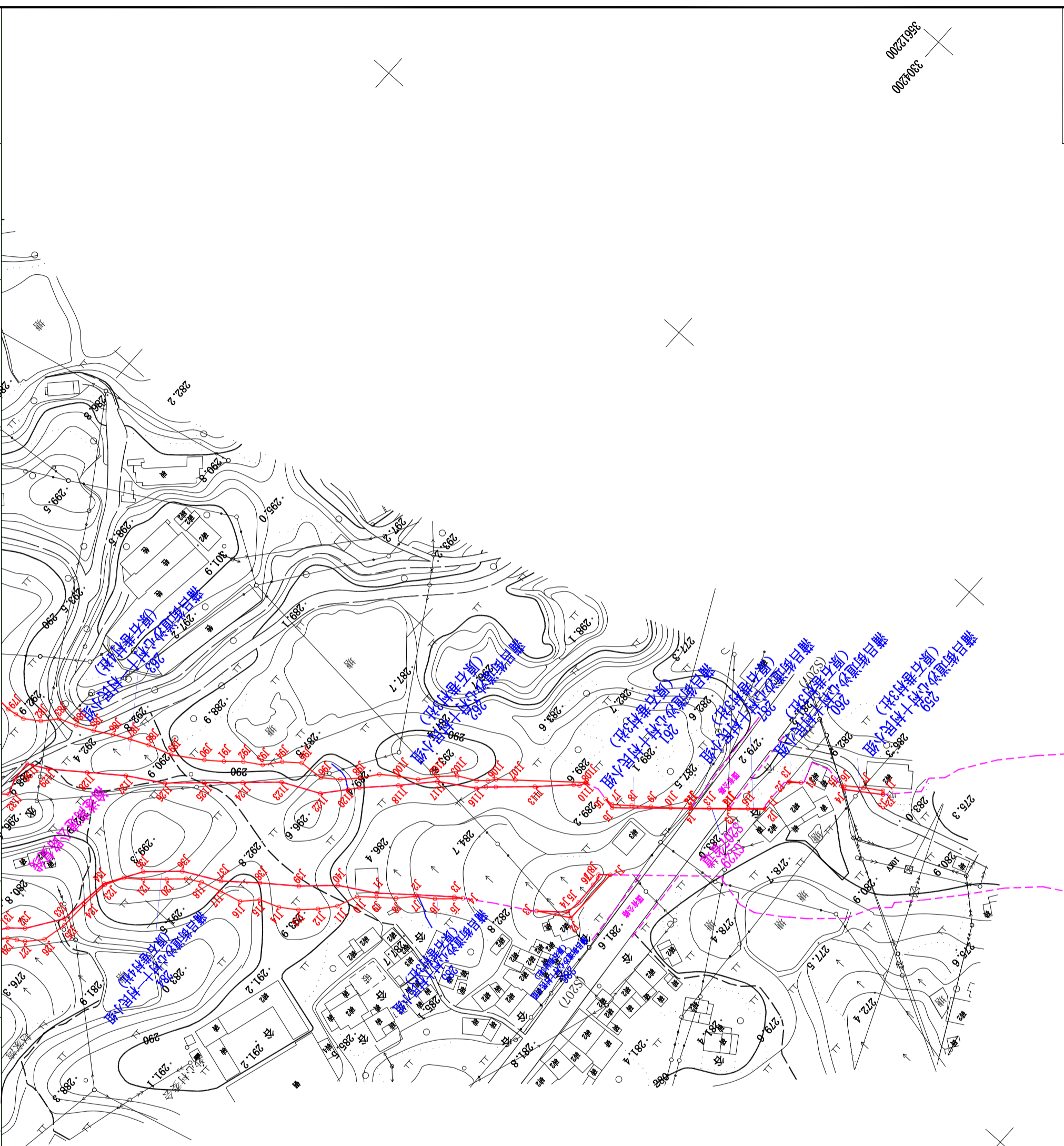
外业制图人: 付强

内业制图人: 钟渝

制图比例 1: 2000

勘测单位: 重庆金诚测绘有限公司

制图日期: 2021年5月



图例

- J1 界址点及点号
- 征地红线
- - - 村社界
- - - 国有界

2000 国家大地坐标系

1985 国家高程基准

勘测定界图



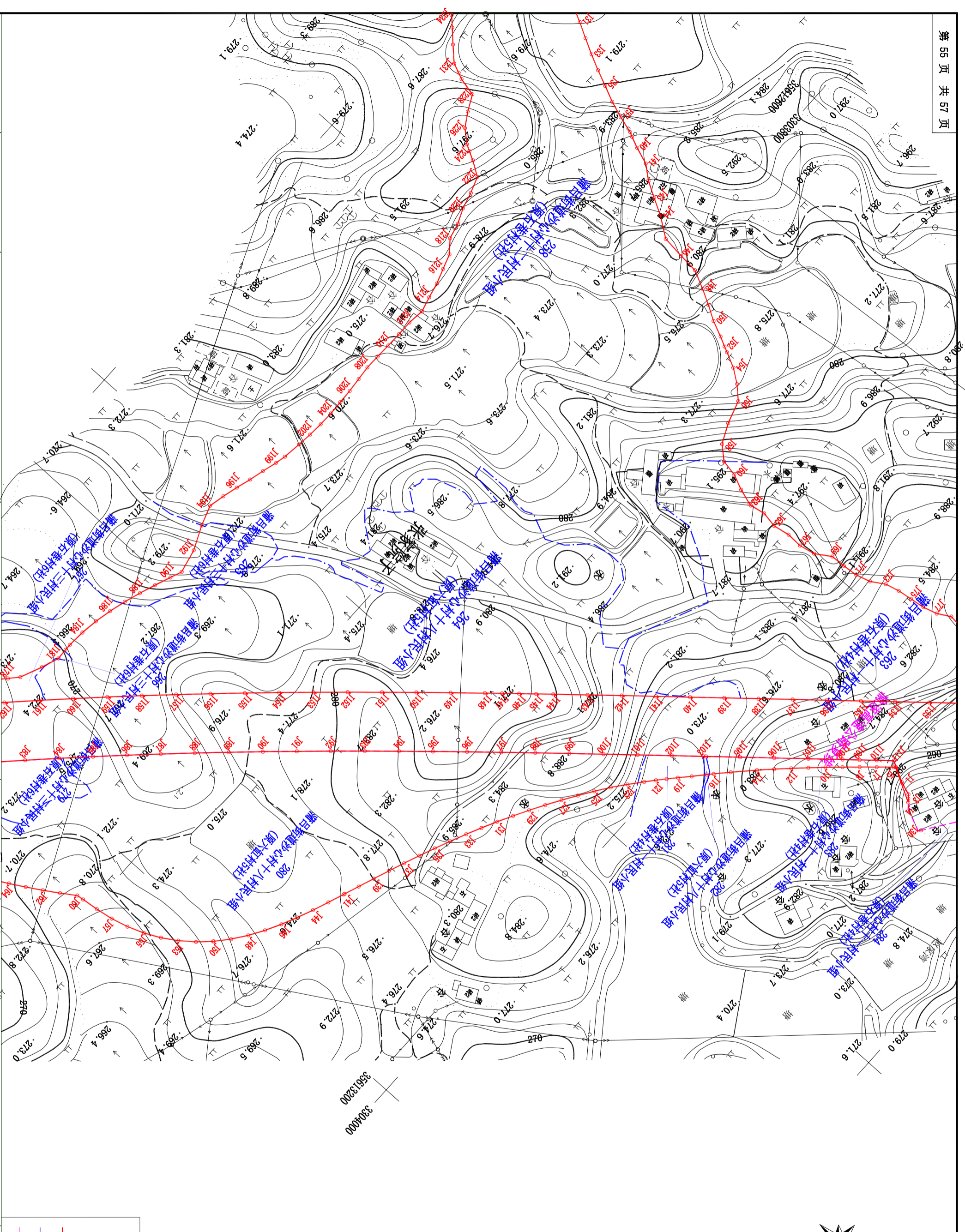
外业制图人: 付强

内业制图人: 钟渝

制图比例 1: 2000

勘测单位: 重庆金诚测绘有限公司

制图日期: 2021年5月



2000 国家大地坐标系

1985 国家高程基准

勘测定界图



外业制图人：付强

内业制图人：钟涌

制图比例 1: 2000

勘测单位：重庆金诚测绘有限公司

制图日期：2021年5月



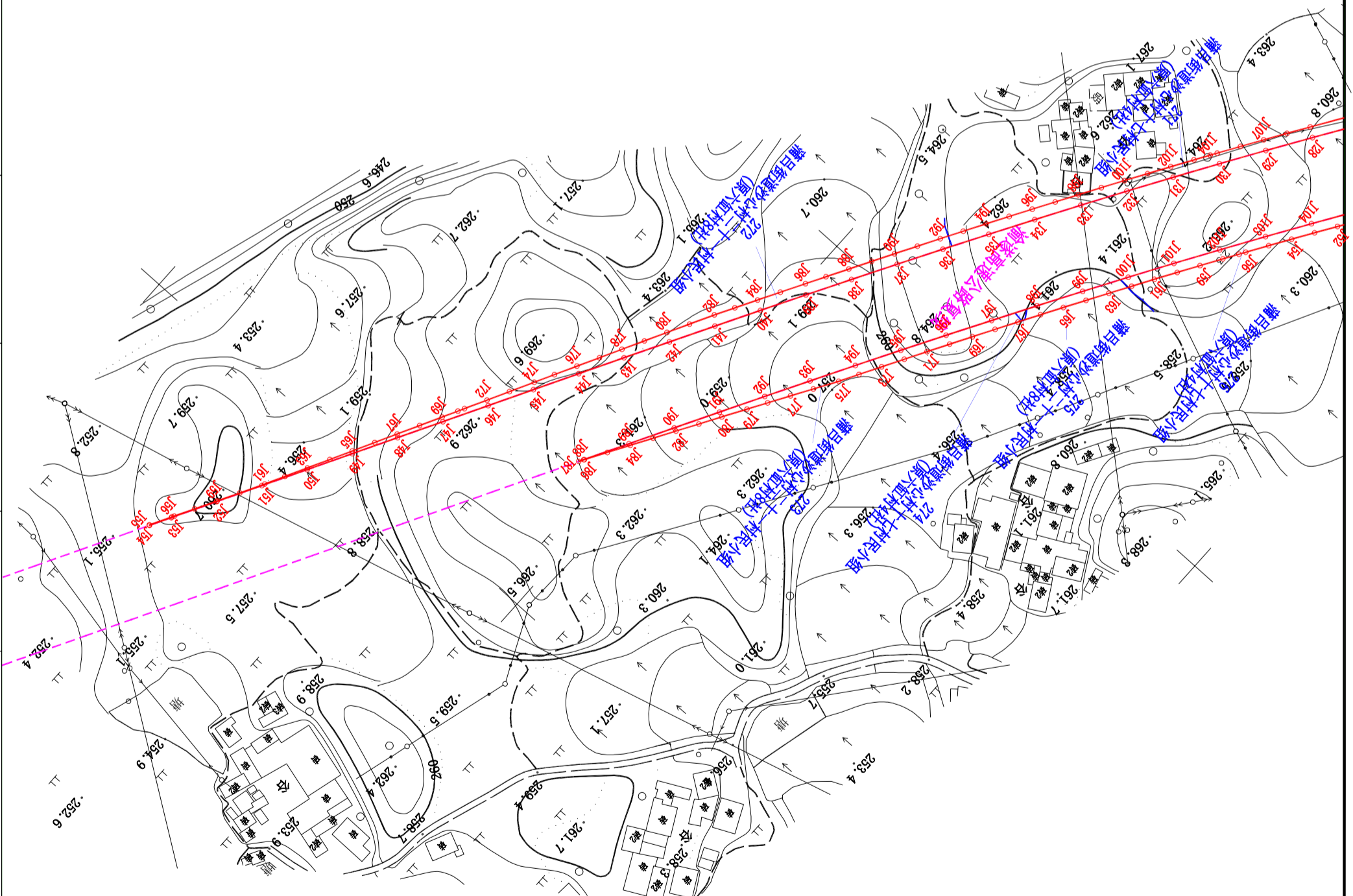
3303600
35613800

3303400
35613200



3302800
3361400

3302800
33613800



图例

- J1 界址点及点号
- 征地红线
- - - 村社界
- - - 国有界

2000国家大地坐标系

1985国家高程基准

勘测定界图

外业制图人: 付强

内业制图人: 钟渝

制图比例 1: 2000

勘测单位: 重庆金诚测绘有限公司

制图日期: 2021年5月