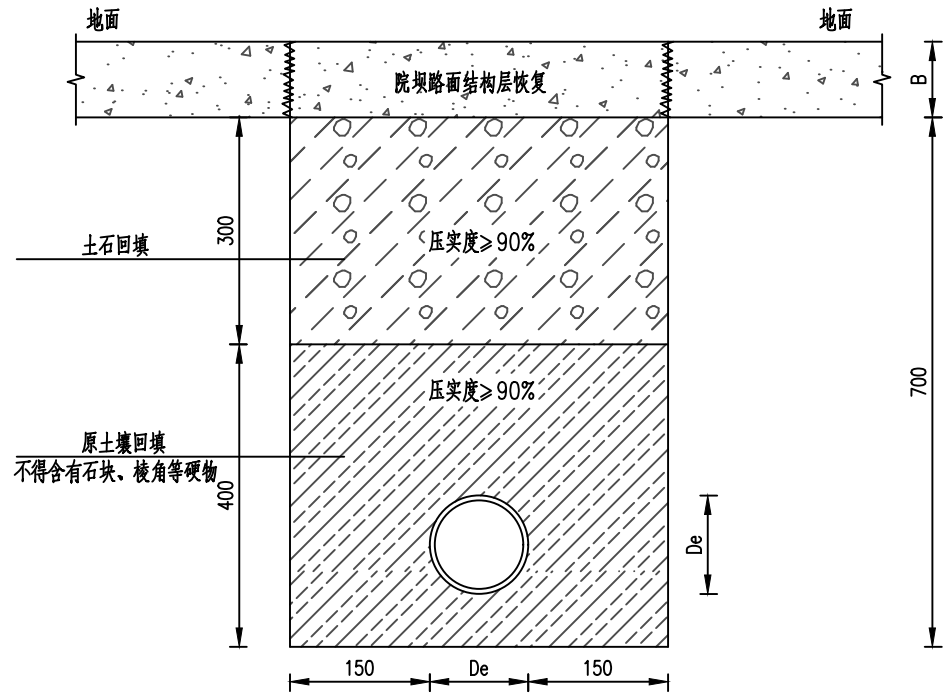
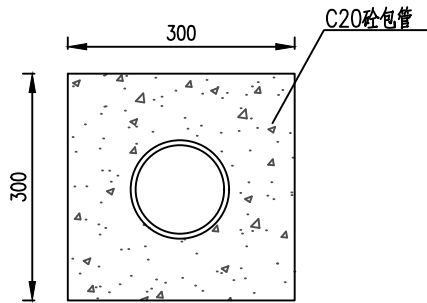


土质地基管道开挖回填大样图 1:10







院坝管道开挖回填大样图 1:10



无法开挖段砼包管大样图 1:10

说明:

- 1、本图为管道开挖典型断面图，图中尺寸单位以mm计；
- 2、管沟回填土要求分层碾压夯实，每层土的虚铺厚度不得大于300mm；若填料为粘土时压实系数不小于0.9，若填料为非粘土时，压实相对密度不小于0.65
- 3、本项目的管道较大部分沿现有道路外侧布置，因此管顶敷土深度可结合现场进行适当调整，施工中以实际的收方工程量为准；
- 4、沟槽附近如有电线杆或房屋等建筑物，应挖成直壁并加支撑保护；
- 5、管基处如遇到淤泥、松软土层，应清除换砂压实；
- 6、施工过程中开挖损坏其他建筑物，应按原标准恢复；
- 7、施工中除按本设计要求外，还应遵照国家有关规范（如防冻、耕作防护等）。

 四川深港工程勘测设计有限公司						
批准	蒋波		2025年南城街道两路社区2组 黎家坡群众生活饮水建设项目		水工部分	
审定	雷亭				实施设计	
审查	曾川		管道开挖回填大样图			
校核	李娜					
设计	谢德淮					
制图	张玉洁					
发证单位	国家住建部					
设计证号	A251026180		比例	见图	日期	2025.10
			图号	TL-NC-LL-02		